

ITINÉRAIRE HORAIRE

110^e ÉDITION
TOUR de France™
 1^{er} - 23 JUILLET
 2023

ÉTAPE 1

KM		ÉTAPE 1		HORAIRES				
À parcourir	Parcours			Caravane	42 km/h	40 km/h	38 km/h	
ESPAGNE								
BISCAYE								
		VC	BILBAO (VC-BI-604)		10:30	12:30	12:30	12:30
		BI-604	Asua (ERANDIO) (BI-604-BI-704)					
182	0	BI-704	BILBAO		10:55	12:55	12:55	12:55
181.4	0.6		LOIU-Zabalotxe (BI-704-BI-707)		10:56	12:56	12:56	12:56
179.7	2.3	BI-707	Larraoetxe (LOIU) (BI-707-BI-3709)		10:59	12:58	12:58	12:59
178.9	3.1	BI-3709	Lauroeta (LOIU)		11:00	12:59	13:00	13:00
173.2	8.8		Zurbao (GATIKA) (BI-3709-BI-3105)		11:09	13:07	13:08	13:09
172	10	BI-3105	Aurrekoetxe (LAUKIZ)		11:11	13:09	13:10	13:11
171	11		Eleizalde (LAUKIZ) (BI-3105-BI-3112)		11:12	13:11	13:11	13:12
170.4	11.6	BI-3112	Mendiondo (LAUKIZ)		11:13	13:11	13:12	13:13
168.2	13.8		Côte de Laukiz		11:17	13:15	13:16	13:17
168	14		Carrefour BI-3112-BI-2704		11:17	13:15	13:16	13:17
165.8	16.2	BI-2704	Carrefour BI-2704-BI-2731		11:21	13:18	13:19	13:21
163.8	18.2	BI-2731	Carrefour BI-2731-BI-647		11:24	13:21	13:22	13:24
160.6	21.4	BI-647	Astrabudua (ERANDIO)		11:29	13:26	13:27	13:29
159.2	22.8		Carrefour BI-647-BI-711		11:31	13:28	13:29	13:31
157.5	24.5	BI-711	Lamiako (LEIOA) (près) (BI-711-VC)		11:34	13:30	13:32	13:34
156.8	25.2	VC	GETXO		11:35	13:31	13:33	13:35
151.3	30.7		BERANGO		11:43	13:39	13:41	13:43
148.6	33.4		SOPELA (VC-BI-634)		11:48	13:43	13:45	13:48
146	36	BI-634	URDULIZ (BI-634-BI-2704)		11:52	13:46	13:49	13:52
142.4	39.6	BI-2704	BARRIKA (près)		11:57	13:52	13:54	13:57
141.5	40.5		Carrefour BI-2704-BI-2120		11:59	13:53	13:56	13:59
140.8	41.2	BI-2120	PLENTZIA		12:00	13:54	13:57	14:00
140	42		Carrefour BI-2120-BI-3154		12:01	13:55	13:58	14:01
139.3	42.7	BI-3154	GORLIZ (BI-3154-VC-BI-3151)		12:02	13:56	13:59	14:02
136.1	45.9	BI-3151	Carrefour BI-3151-BI-2153		12:07	14:01	14:04	14:07
134.7	47.3	BI-2153	Armintza (LEMOIZ) (BI-2153-VC-BI-3152)		12:10	14:02	14:06	14:10
129.6	52.4	BI-3152	Sarakoetxe (LEMOIZ)		12:18	14:10	14:13	14:18
121.4	60.6		Goitisol		12:31	14:22	14:26	14:31
120.7	61.3		BAKIO (BI-3152-BI-2101-BI-3101)		12:32	14:23	14:27	14:32
114.2	67.8	BI-3101	Côte de San Juan de Gaztelugatxe		12:42	14:32	14:37	14:42
108.1	73.9		BERMEO (BI-3101-BI-2235)		12:52	14:40	14:46	14:52
105	77	BI-2235	Ondartza		12:56	14:45	14:50	14:56
104.7	77.3		MUNDAKA (près)		12:57	14:45	14:51	14:57
105.7	78.3		Astoaga		12:59	14:47	14:52	14:59
102.8	79.2		SUKARRIETA		13:00	14:48	14:54	15:00
101.3	80.7		BUSTURIA		13:02	14:50	14:56	15:02
99.2	82.8		Altamira-San Kristobal		13:06	14:53	14:59	15:06
99.1	82.9		Larrabe		13:06	14:53	14:59	15:06
97.7	84.3		Errepide		13:08	14:55	15:01	15:08
97.1	84.9		MURUETA (près)		13:09	14:56	15:02	15:09
95.5	86.5		FORUA		13:11	14:58	15:05	15:11
93.8	88.2		GERNIKA-LUMO		13:14	15:01	15:07	15:14
93.8	88.2		GERNIKA-LUMO (BI-2235-BI-2238) (entrée)		13:14	15:01	15:07	15:14
92.7	89.3	BI-2238	ARRATZU		13:16	15:02	15:09	15:16
90.3	91.7		KORTEZUBI		13:20	15:06	15:12	15:20
90	92		GAUTEGIZ ARTEAGA-Zelaieta (BI-2238-BI-3234)		13:20	15:06	15:13	15:20
88.4	93.6	BI-3234	Agirreta (GAUTEGIZ ARTEAGA)		13:23	15:09	15:15	15:23
87.6	94.4		Islabekoa (GAUTEGIZ ARTEAGA)		13:24	15:10	15:16	15:24
86.5	95.5		Islagoikoa (GAUTEGIZ ARTEAGA)		13:26	15:11	15:18	15:26



182 KM

BILBAO > BILBAO

SAMEDI 1^{er} JUILLET

ÉTAPE 1

KM		ÉTAPE 1		HORAIRE			
A parcourir	Parcours			Caravane	42 km/h	40 km/h	38 km/h
84.6	97.4		Kanala (GAUTEGIZ ARTEAGA) (près)	13:29	15:14	15:21	15:29
82.7	99.3		Laida (IBARRANGELU)	13:32	15:17	15:24	15:32
80.6	101.4		Antzora	13:35	15:20	15:27	15:35
78.4	103.6		Laga	13:38	15:23	15:30	15:38
75.7	106.3		IBARRANGELU (BI-3234-BI-2237)	13:43	15:27	15:34	15:43
72.8	109.2	BI-2237	Basetxeta (GAUTEGIZ ARTEAGA)	13:47	15:31	15:39	15:47
72.2	109.8		Muruetagana (GAUTEGIZ ARTEAGA)	13:48	15:32	15:40	15:48
71.7	110.3		Carrefour BI-2237-BI-2238	13:49	15:32	15:40	15:49
70.6	111.4	BI-2238	EREÑO (BI-2238-BI-3242)	13:51	15:34	15:42	15:51
68.3	113.7	BI-3242	Akorda	13:55	15:37	15:46	15:55
67.7	114.3		Gabika	13:55	15:38	15:46	15:55
66.5	115.5		Ikazurieta	13:57	15:40	15:48	15:57
65.9	116.1		Intxaurreaga (NABARNIZ)	13:58	15:41	15:49	15:58
64.9	117.1		Zabaleta (NABARNIZ)	14:00	15:42	15:51	16:00
64.4	117.6		NABARNIZ-ELEIZALDE (près)	14:01	15:43	15:51	16:01
58.2	123.8		ARRATZU-Zabala-Belendiz	14:10	15:52	16:01	16:10
57.1	124.9		Uarka (BI-3242-BI-2224)	14:12	15:53	16:02	16:12
55.2	126.8	BI-2224	GERNIKA-LUMO (BI-2224-VC-BI-635)	14:15	15:56	16:05	16:15
54.8	127.2	VC	Passage à niveau	14:16	15:57	16:06	16:16
51.6	130.4	BI-635	Kurtzero (MUXIKA) (BI-635-BI-2121)	14:21	16:01	16:11	16:21
49.8	132.2	BI-2121	MUXIKA-Ugarte (BI-2121-BI-2121-BI-2121)	14:24	16:04	16:13	16:24
45.9	136.1		Gerekiz (MORGA) (BI-2121-BI-2713)	14:30	16:09	16:19	16:30
45.2	136.8	BI-2713	Igertu (MORGA)	14:31	16:10	16:20	16:31
44.2	137.8		MORGA-Andra Mari	14:33	16:12	16:22	16:33
42.4	139.6		Okoriko (MORGA)	14:35	16:14	16:24	16:35
41.1	140.9		Col de Morga 	14:37	16:16	16:26	16:37
37.1	144.9		Goikolexea	14:44	16:22	16:32	16:44
36	146		LARRABETZU	14:45	16:23	16:34	16:45
32.5	149.5	N-637	Carrefour N-637-N-634	14:51	16:28	16:39	16:51
31.4	150.6	N-634	Carrefour N-634-BI-3732	14:53	16:30	16:41	16:53
29.3	152.7	BI-3732	Padrola (GALDAKAO)	14:56	16:33	16:44	16:56
27.1	154.9		Côte de Vivero 	15:00	16:36	16:47	17:00
24.5	157.5		Elorritxueta (GALDAKAO) (BI-3732-VC)	15:04	16:40	16:51	17:04
20.5	161.5	VC	LEZAMA (VC-BI-737)	15:10	16:46	16:57	17:10
18.1	163.9	BI-737	ZAMUDIO	15:14	16:49	17:01	17:14
16	166		DERIO	15:17	16:52	17:04	17:17
14.5	167.5		LOIU-Elotxelerrri	15:19	16:54	17:06	17:19
13	169		SONDIKA (BI-737-VC)	15:22	16:56	17:08	17:22
11.6	170.4	VC	Izartza	15:24	16:58	17:10	17:24
9.6	172.4		Côte de Pike  	15:27	17:01	17:14	17:27
9.5	172.5		Carrefour VC-BI-3741	15:27	17:01	17:14	17:27
6	176	BI-3741	Enekuri (près) (BI-3741-BI-604)	15:33	17:06	17:19	17:33
4.7	177.3	BI-604	BILBAO (BI-604-VC-BI-625) (entrée)	15:35	17:08	17:21	17:35
0	182	BI-625	BILBAO 	15:42	17:15	17:28	17:42

ITINÉRAIRE HORAIRE

110^e ÉDITION
TOUR de France™
 1^{er} - 23 JUILLET
 2023

ÉTAPE 2

KM		ÉTAPE 2		HORAIRES				
À parcourir	Parcourus			Caravane	45 km/h	43 km/h	41 km/h	
ESPAGNE								
ALAVA								
		VC	VITORIA-GASTEIZ (VC-N-104)		10:15	12:15	12:15	12:15
Passage à niveau : tramway								
		N-104	Elorriaga					
			Arkauti					
208.9	0		VITORIA-GASTEIZ		10:25	12:25	12:25	12:25
206.8	2.1		Ilarratza		10:28	12:28	12:28	12:28
205.6	3.3		Carrefour N-104-A-3110		10:30	12:29	12:29	12:30
203.2	5.7	A-3110	Oreitia (près)		10:33	12:33	12:33	12:33
202.1	6.8		BURGELU		10:35	12:34	12:34	12:35
199.6	9.3		ALEGRIA-DULANTZI (A-3110-VC-A-3140)		10:39	12:37	12:38	12:39
194.6	14.3	A-3140	Carrefour A-3140-A-4005		10:46	12:44	12:45	12:46
193.5	15.4	A-4005	Dallo (BARRUNDIA)		10:47	12:45	12:46	12:47
192.5	16.4		Carrefour A-4005-A-3022		10:49	12:47	12:48	12:49
187.9	21	A-3022	Gebara (BARRUNDIA) (près)		10:56	12:53	12:54	12:56
187	21.9		Carrefour A-3022-A-3012		10:57	12:54	12:56	12:57
186.3	22.6	A-3012	Maturana (BARRUNDIA)		10:58	12:55	12:56	12:58
183.6	25.3		Carrefour A-3012-A-3014		11:02	12:59	13:00	13:02
180.4	28.5	A-3014	Marieta (BARRUNDIA) (près)		11:07	13:03	13:05	13:07
176.7	32.2		Lac d'Ullibarri-Gamboa		11:12	13:08	13:10	13:12
174.6	34.3		Landa (ARRAZUA-UBARRUNDIA) (A-3014-A-3002)		11:15	13:11	13:13	13:15
173.7	35.2	A-3002	Santiagolarra (ARRAZUA-UBARRUNDIA) (A-3002-VC)		11:16	13:12	13:14	13:16
173	35.9	VC	Carrefour VC-A-627		11:18	13:13	13:15	13:18
172.1	36.8	A-627	Carrefour A-627-A-3006		11:19	13:14	13:16	13:19
170	38.9	A-3006	Réservoir d'Urrunaga (A-3006-N-240)		11:22	13:17	13:19	13:22
168.5	40.4	N-240	LEGUTIO (N-240-A-623-VC-A-2620) (entrée)		11:24	13:19	13:21	13:24
168.3	40.6		LEGUTIO		11:24	13:19	13:22	13:24
159.6	49.3	A-2620	Col de Kurtzeta (ARAMAIO)		11:37	13:31	13:34	13:37
155	53.9		ARAMAIO-Ibarra		11:44	13:37	13:40	13:44
			GIPUZCOA					
150.9	58	GI-2620	Gesalibar		11:50	13:42	13:46	13:50
148	60.9		ARRASATE (GI-2620-VC-GI-627)		11:54	13:46	13:50	13:54
142.1	66.8	GI-627	Carrefour GI-627-GI-2630		12:03	13:54	13:58	14:03
140.5	68.4	GI-2630	Zubillaga (GI-2630-VC-GI-2630)		12:05	13:56	14:00	14:05
138.3	70.6		Garibai		12:08	13:59	14:03	14:08
135	73.9		OÑATI		12:13	14:04	14:08	14:13
132.9	76		Olabarrieta		12:16	14:06	14:11	14:16
127.6	81.3		Col d'Udana		12:24	14:13	14:18	14:24
124.4	84.5		Mirandaola (LEGAZPI) (GI-2630-GI-3520)		12:29	14:18	14:23	14:29
121.3	87.6	GI-3520	Côte d'Aztiria		12:33	14:22	14:27	14:33
119.2	89.7		Ergoena (MUTILOA) (près)		12:36	14:25	14:30	14:36
115.2	93.7		ZERAIN		12:42	14:30	14:36	14:42
113.4	95.5		Carrefour GI-3520-VC		12:45	14:32	14:38	14:45
113	95.9	VC	SEGURA (VC-GI-2637)		12:45	14:33	14:39	14:45
109.7	99.2	GI-2637	IDIAZABAL (près)		12:50	14:37	14:43	14:50
109	99.9		Carrefour GI-2637-VC		12:51	14:38	14:44	14:51
107.9	101	VC	Ihurre (OLABERRIA) (VC-GI-2632)		12:53	14:40	14:46	14:53
106.4	102.5	GI-2632	BEASAIN (GI-2632-VC)		12:55	14:42	14:48	14:55
103.5	105.4	VC	ORDIZIA (VC-GI-2133)		12:59	14:46	14:52	14:59
99.5	109.4	GI-2133	ZALDIBIA		13:05	14:51	14:58	15:05
93.4	115.5		Larraitz		13:14	14:59	15:06	15:14
92	116.9		ABALTZISKETA		13:16	15:01	15:08	15:16
89.5	119.4		AMEZKETA		13:20	15:04	15:12	15:20
87.3	121.6		Ugarte		13:23	15:07	15:15	15:23
83.8	125.1		ALEGIA (près) (GI-2133-GI-3620)		13:28	15:12	15:20	15:28
82.6	126.3	GI-3620	ALTZO		13:30	15:13	15:21	15:30
79.5	129.4		Txarama (LEABURU) (GI-3620-GI-2135)		13:34	15:17	15:26	15:34
77.5	131.4	GI-2135	TOLOSA (GI-2135-GI-2130-VC-GI-3650)		13:37	15:20	15:28	15:37
72.7	136.2	GI-3650	ANOETA (GI-3650-GI-3630)		13:44	15:27	15:35	15:44
69.4	139.5	GI-3630	Arana		13:49	15:31	15:40	15:49
68.1	140.8		ALKIZA		13:51	15:33	15:41	15:51
68	140.9		Côte d'Alkiza		13:51	15:33	15:41	15:51
65.8	143.1		Azaldegi		13:54	15:36	15:45	15:54
63.9	145		ASTEASU (près) (GI-3630-GI-2631)		13:57	15:38	15:47	15:57
62.3	146.6	GI-2631	ZIZURKIL (GI-2631-GI-3610)		13:59	15:40	15:50	15:59
60.2	148.7	GI-3610	Carrefour GI-3610-VC		14:03	15:43	15:52	16:03
60.1	148.8	VC	Uparan (ADUNA)		14:03	15:43	15:53	16:03







208,9 KM

SAINT-SÉBASTIEN

VITORIA-GASTEIZ

DIMANCHE 2 JUILLET

ÉTAPE 2

KM		ÉTAPE 2		HORAIRE			
À parcourir	Parcourus			Caravane	45 km/h	43 km/h	41 km/h
58.9	150		Erribera (ADUNA) (près) (VC-GI-3610)	14:04	15:45	15:54	16:04
58.2	150.7	GI-3610	ANDOAIN (GI-3610-VC-GI-3722)	14:05	15:46	15:55	16:05
53.5	155.4	GI-3722	Ergoien	14:12	15:52	16:02	16:12
52.6	156.3		URNIETA	14:14	15:53	16:03	16:14
50.6	158.3		Carrefour GI-3722-GI-2132	14:17	15:56	16:06	16:17
50.2	158.7	GI-2132	HERNANI (GI-2132-VC)	14:17	15:57	16:06	16:17
47.1	161.8	VC	ASTIGARRAGA	14:22	16:01	16:11	16:22
44	164.9		Carrefour VC-GI-2132	14:26	16:05	16:15	16:26
38.6	170.3	GI-2132	Ugaldetxo (OIARTZUN) (GI-2132-VC)	14:34	16:12	16:23	16:34
36.7	172.2	VC	Carrefour VC-GI-2134	14:37	16:15	16:25	16:37
34.7	174.2	GI-2134	Côte de Gurutze 	14:40	16:17	16:28	16:40
34.4	174.5		Gurutze (OIARTZUN)	14:40	16:18	16:28	16:40
29.6	179.3		IRUN (GI-2134-VC)	14:47	16:24	16:35	16:47
28.1	180.8	VC	Mendelu (VC-N638)	14:50	16:26	16:37	16:50
26.4	182.5	N-638	HONDARRIBIA (N-638-GI-3440)	14:52	16:28	16:40	16:52
21.4	187.5	GI-3440	Sanctuaire de Guadalupeko Ama	14:59	16:35	16:46	16:59
16.5	192.4		Jaizkibel  	15:06	16:41	16:53	17:06
7.6	201.3		LEZO (GI-3440-GI-2638-GI-636)	15:19	16:53	17:06	17:19
6.7	202.2	GI-636	ERRETERIA (près) (GI-636-VC)	15:21	16:55	17:07	17:21
5.5	203.4	VC	PASAIA	15:23	16:56	17:09	17:23
4.8	204.1		SAINT-SÉBASTIEN (entrée)	15:24	16:57	17:10	17:24
0	208.9		SAINT-SÉBASTIEN 	15:31	17:04	17:16	17:31

ITINÉRAIRE HORAIRE

110^e ÉDITION
TOUR de France™
 1^{er} - 23 JUILLET
 2023

ÉTAPE 3

KM		ÉTAPE 3		HORAIRES			
À parcourir	Parcourus			Caravane	46 km/h	44 km/h	42 km/h
ESPAGNE							
BISCAYE							
		VC	AMOREBIETA-ETXANO (VC-BI-635-N634) 	11:00	13:00	13:00	13:00
187.4	0	N-634	AMOREBIETA-ETXANO 	11:15	13:15	13:15	13:15
185.7	1.7		Berna Auzoa	11:17	13:17	13:17	13:17
184.5	2.9		Arriandi (IURRETA)	11:19	13:19	13:19	13:19
183	4.4		Mallabierna (IURRETA) (N-634-VC)	11:21	13:21	13:21	13:21
182.1	5.3	VC	DURANGO (VC-BI3333)	11:23	13:22	13:22	13:23
181.1	6.3	BI-3333	Passage à niveau	11:24	13:23	13:24	13:24
179.9	7.5		ABADIÑO (BI-3333-N-634-BI-633)	11:26	13:25	13:25	13:26
173.6	13.8	BI-633	Côte de Trabakua 	11:35	13:33	13:34	13:35
162.7	24.7		MARKINA-XEMEIN (près)	11:50	13:47	13:49	13:50
161.3	26.1		Garbigunea	11:52	13:49	13:51	13:52
157.5	29.9		Carrefour BI-633-BI-2405	11:58	13:54	13:56	13:58
154.6	32.8	BI-2405	Côte de Milloi 	12:02	13:58	14:00	14:02
154.6	32.8		Merelludi (BERRIATUA)	12:02	13:58	14:00	14:02
153	34.4		Aierdi (BERRIATUA)	12:04	14:00	14:02	14:04
149.5	37.9		Olate-Ugaran (AMOROTO)	12:09	14:04	14:07	14:09
147.8	39.6		Arropai (ISPASTER)	12:12	14:07	14:09	14:12
147.3	40.1		LEKEITIO (BI-2405-VC-BI-3438)	12:12	14:07	14:10	14:12
144.9	42.5	BI-3438	Likona (MENDEXA)	12:16	14:10	14:13	14:16
140.8	46.6		Karraspio (MENDEXA)	12:21	14:16	14:18	14:21
136.1	51.3		Asterrika (BERRIATUA) (près)	12:28	14:22	14:25	14:28
133.6	53.8	GI-3438	ONDARROA (BI-3438-VC-GI-638)	12:32	14:25	14:28	14:32
128.4	59	GI-638	MUTRIKU	12:39	14:32	14:35	14:39
123.2	64.2		Carrefour GI-638-N-634	12:47	14:39	14:42	14:47
122.4	65	N-634	DEBA (entrée)	12:48	14:40	14:44	14:48
121.6	65.8		DEBA 	12:49	14:41	14:45	14:49
116.5	70.9		Col d'Itziar 	12:56	14:47	14:52	14:56
109.2	78.2		Arroa Bekoa (ZESTOA)	13:07	14:57	15:02	15:07
107.3	80.1		ZUMAIA	13:09	14:59	15:04	15:09
101	86.4		GETARIA	13:18	15:08	15:13	15:18
97.4	90		ZARAUTZ	13:23	15:12	15:18	15:23



187,4 KM

BAYONNE





AMOREBIETA-ETXANO



LUNDI 3 JUILLET

ÉTAPE 3

KM		ÉTAPE 3		HORAIRES			
A parcourir	Parcourus			Caravane	46 km/h	44 km/h	42 km/h
91.7	95.7		Arratola Aldea (AIA)	13:32	15:20	15:25	15:32
91.5	95.9		ORIO (N-634-VC)	13:32	15:20	15:26	15:32
85.4	102	VC	Côte d'Orioko Benta 	13:41	15:28	15:34	15:41
84.7	102.7		IGELDO	13:42	15:29	15:35	15:42
77.5	109.9		DONOSTIA SAINT-SÉBASTIEN	13:52	15:38	15:45	15:52
67.4	120		PASAIA	14:06	15:51	15:59	16:06
67.1	120.3		ERRETERIA (VC-GI-636)	14:07	15:52	15:59	16:07
65.9	121.5	GI-636	LEZO (près)	14:09	15:53	16:01	16:09
63.8	123.6		OIARTZUN (près)	14:12	15:56	16:04	16:12
60.5	126.9		COL DE GAINTXURIZKETA	14:16	16:00	16:08	16:16
58.6	128.8		IRUN (GI-636-GI-2134-VC)	14:19	16:03	16:11	16:19
FRANCE							
PYRÉNÉES-ATLANTIQUES (64)							
53.3	134.1		HENDAYE (D912-VC-D912-D358-VC)	14:27	16:10	16:18	16:27
41.5	145.9	VC	URRUGNE (VC-D658-D810)	14:43	16:25	16:34	16:43
36.5	150.9	D810	SAINT-JEAN-DE-LUZ (D810-D918)	14:50	16:32	16:41	16:50
31.1	156.3	D918	ASCAIN	14:58	16:39	16:48	16:58
28.8	158.6		Helbarron	15:01	16:42	16:51	17:01
24.9	162.5		SAINT-PÉE-SUR-NIVELLE (D918-D3)	15:07	16:47	16:57	17:07
13.4	174	D3	Arrauntz (USTARITZ) (D3-D350-D932)	15:23	17:02	17:12	17:23
5	182.4	D932	BAYONNE (D932-D810)	15:36	17:13	17:24	17:36
0	187.4	D810	BAYONNE 	15:43	17:19	17:31	17:43

ITINÉRAIRE HORAIRE

110^e ÉDITION
TOUR de France™
 1^{er} - 23 JUILLET
 2023

ÉTAPE 4

KM		ÉTAPE 4		HORAIRES			
À parcourir	Parcours			Caravane	47 km/h	45 km/h	43 km/h
LANDES (40)							
		VC	DAX (VC-D947) 	11:10	13:10	13:10	13:10
		D947	YZOSSE (D947-D32)				
181.8	0	D32	DAX 	11:20	13:20	13:20	13:20
179.5	2.3		CANDRESSE	11:23	13:23	13:23	13:23
175.5	6.3		HINX	11:29	13:28	13:28	13:29
167.8	14		MONTFORT-EN-CHALOSSE	11:39	13:38	13:39	13:39
165.8	16		NOUSSE (près)	11:42	13:40	13:41	13:42
158.6	23.2		MUGRON (D32-D3-D32 E-D32)	11:52	13:50	13:51	13:52
149.4	32.4		MONTAUT (D32-VC-D32)	12:05	14:01	14:03	14:05
144.8	37		Quartier d'Augreilh	12:11	14:07	14:09	14:11
141.6	40.2		SAINT-SEVER (D32-VC-D924)	12:16	14:11	14:13	14:16
130.2	51.6	D924	SAINT-MAURICE-SUR-ADOUR (près)	12:32	14:26	14:29	14:32
127.5	54.3		Carrefour D924-D824	12:36	14:29	14:32	14:36
127.2	54.6	D824	GRENADE-SUR-L'ADOUR (D824-D11)	12:36	14:30	14:33	14:36
125.1	56.7	D11	Passage à niveau	12:39	14:32	14:36	14:39
118.2	63.6		MAURRIN	12:49	14:41	14:45	14:49
116.7	65.1		Carrefour D11-D30	12:51	14:43	14:47	14:51
116.4	65.4	D30	Carrefour D30-D11	12:51	14:43	14:47	14:51
112.5	69.3	D11	Le Plan (D11-D936)	12:57	14:48	14:52	14:57
112.1	69.7	D396	PUJO-LE-PLAN	12:57	14:49	14:53	14:57
108.9	72.9		Agouas (SAINT-CRICO-VILLENEUVE) (D396-D1)	13:02	14:53	14:57	15:02
106.2	75.6	D1	VILLENEUVE-DE-MARSAN (D1-VC-D934 E-D11)	13:05	14:56	15:01	15:05
98.4	83.4	D11	LE FRÊCHE	13:16	15:06	15:11	15:16
91.7	90.1		LABASTIDE-D'ARMAGNAC (D11-D626)	13:26	15:15	15:20	15:26
88.2	93.6	D626	NOTRE-DAME DES CYCLISTES 	13:31	15:19	15:25	15:31
GERS (32)							
83.8	98		Pémoura (MONCLAR-D'ARMAGNAC) (près)	13:37	15:25	15:31	15:37
LANDES (40)							
82.9	98.9		Le Tauzia (près)	13:38	15:26	15:32	15:38
GERS (32)							
80.8	101		CAZAUBON (D626-N524)	13:41	15:29	15:35	15:41
72.7	109.1	N524	Cutxan	13:52	15:39	15:45	15:52
66.9	114.9		À Bouhon (RÉANS)	14:00	15:47	15:53	16:00
64.5	117.3		Carrefour N524-D626	14:04	15:50	15:56	16:04
63.4	118.4	D626	EAUZE (D626-D931-D626)	14:05	15:51	15:58	16:05
59.3	122.5		Saint-Amand	14:11	15:56	16:03	16:11
57.7	124.1		Le Prada (D626-D158)	14:13	15:58	16:05	16:13
53.3	128.5	D158	Guillayné Saint-Pierre	14:19	16:04	16:11	16:19
49.6	132.2		COURRENSAN (D158-D118-D113)	14:24	16:09	16:16	16:24
47.5	134.3	D113	Cadignan	14:27	16:11	16:19	16:27
46.8	135		Hameau Laugrue	14:28	16:12	16:20	16:28
43.7	138.1		Carrefour D113-D35	14:33	16:16	16:24	16:33
42.9	138.9	D35	JUSTIAN (près)	14:34	16:17	16:25	16:34
41.1	140.7		Couilléou (MOURÈDE) (près)	14:36	16:20	16:28	16:36
37.2	144.6		VIC-FEZENSAC (D35-VC-D626-D626 A-N124)	14:42	16:24	16:33	16:42
27.4	154.4	N124	Côte de Dému 	14:55	16:37	16:46	16:55
25.1	156.7		DÉMU	14:59	16:40	16:49	16:59
18.2	163.6		Carrefour N124-D924	15:08	16:49	16:58	17:08
13.8	168	D924	MANCIET (D924-D931)	15:14	16:54	17:04	17:14
8.6	173.2	D931	SAINTE-CHRISTIE-D'ARMAGNAC (près)	15:22	17:01	17:11	17:22
5.6	176.2		NOGARO (D931-D147)	15:26	17:05	17:15	17:26
3.2	178.6	D147	Carrefour D147-VC	15:29	17:08	17:18	17:29
3.1	178.7	VC	Entrée sur le circuit Paul Armagnac	15:29	17:08	17:18	17:29
0	181.8		NOGARO 	15:34	17:12	17:22	17:34

181,8 KM

NOGARO

DAX

MARDI 4 JUILLET

ÉTAPE 4

ITINÉRAIRE HORAIRE

110^e ÉDITION
TOUR de France™
 1^{er} - 23 JUILLET
 2023

ÉTAPE 5

KM		ÉTAPE 5			HORAIRES			
À parcourir	Parcourus				Caravane	41 km/h	39 km/h	37 km/h
PYRÉNÉES-ATLANTIQUES (64)								
		VC	PAU (VC-D802)		11:05	13:05	13:05	13:05
162.7	0	D802	PAU		11:25	13:25	13:25	13:25
161.1	1.6		LAROIN (D802-D803-D217)		11:28	13:27	13:27	13:27
158.8	3.9	D217	Hameau de la Forge (SAINT-FAUST)		11:31	13:30	13:30	13:30
154.5	8.2		Vallée de Las Hies (JURANÇON)		11:38	13:35	13:36	13:36
151.5	11.2		Carrefour D217-D24		11:43	13:39	13:40	13:41
149.4	13.3	D24	Haut de Bauch (GAN, LASSEUBE)		11:47	13:42	13:43	13:44
146.6	16.1		Brana		11:51	13:46	13:46	13:47
144.7	18		LASSEUBE (D24-D34-D24)		11:54	13:48	13:49	13:50
137.8	24.9		ESTIALESCQ (près)		12:05	13:57	13:58	14:00
134	28.7		GOËS		12:11	14:02	14:03	14:05
132.4	30.3		OLORON-SAINTE-MARIE (D24-D6-VC-D24-D919)		12:14	14:04	14:05	14:07
127.7	35	D919	Saint-Pée-de-Haut (OLORON-SAINTE-MARIE)		12:22	14:10	14:12	14:14
122.9	39.8		Féas (ANCE FÉAS)		12:29	14:16	14:18	14:20
121.1	41.6		Ance (ANCE FÉAS)		12:32	14:18	14:20	14:23
117.4	45.3		ARAMITS		12:38	14:23	14:25	14:28
115.4	47.3		Carrefour D919-D918		12:42	14:25	14:28	14:31
113.9	48.8	D918	LANNE-EN-BARÉTOUS		12:44	14:27	14:30	14:33
113.9	48.8		LANNE-EN-BARÉTOUS		12:44	14:27	14:30	14:33
108.1	54.6		MONTORY		12:54	14:35	14:38	14:41
104.5	58.2		Tardets (TARDETS-SORHOLUS) (D918-D26)		12:59	14:39	14:42	14:46
102.3	60.4	D26	Laguinge (LICHANS-SUNHAR)		13:03	14:42	14:46	14:49
99.4	63.3		Licq (LICQ-ATHÉREY)		13:08	14:46	14:49	14:53
97	65.7		Carrefour D26-D113		13:11	14:49	14:52	14:57
93.2	69.5	D113	Quartier Arria		13:18	14:54	14:58	15:02
91.8	70.9		SAINTE-ENGRÂCE-CASERNES		13:20	14:55	15:00	15:04
89.9	72.8		Gorges de Kakueta (près)		13:23	14:58	15:03	15:07
87.4	75.3		SAINTE-ENGRÂCE-Bourg-Quartier Calla		13:27	15:05	15:10	15:16
86.7	76		Quartier Senta		13:28	15:07	15:12	15:18
81.7	81		Plateau d'Iratzordoky		13:36	15:21	15:27	15:35
79	83.7		Col de Suscousse		13:41	15:28	15:35	15:44
75.2	87.5		Carrefour D113-D132		13:47	15:39	15:47	15:56
75.2	87.5		Col de Soudet (1 540 m)		13:47	15:39	15:47	15:56
60.8	101.9	D132	La Mouline		14:10	15:52	16:01	16:11
54.5	108.2		ARETTE (D132-VC-D918)		14:20	16:00	16:09	16:19
51.9	110.8	D918	Lachègue		14:25	16:04	16:13	16:24
48.4	114.3		Carrefour D918-D241		14:30	16:09	16:19	16:30
42.5	120.2	D241	LOURDIOS-ICHÈRE		14:40	16:19	16:29	16:40
37.9	124.8		Col d'Ichère		14:47	16:29	16:40	16:52
32.8	129.9		Carrefour D241-N134		14:56	16:35	16:46	16:59
31.3	131.4	N134	SARRANCE		14:58	16:37	16:48	17:01
28.2	134.5		Carrefour N134-D238		15:03	16:40	16:51	17:04
28.1	134.6	D238	ESCOT (D238-D294)		15:03	16:40	16:52	17:05
22.1	140.6	D294	Moulin de Barescou		15:13	16:53	17:05	17:19
18.5	144.2		Col de Marie Blanque (1 035 m)	 	15:19	17:02	17:15	17:30
13.3	149.4		Le Benou		15:27	17:07	17:21	17:36
7.3	155.4		Carrefour D294-D2934 B		15:37	17:13	17:27	17:43
7.3	155.4	D2934 B	BIELLE		15:37	17:14	17:27	17:43
4.9	157.8		Monplaisir (GÈRE-BÉLESTEN) (D2934 B-VC)		15:41	17:16	17:30	17:46
4.6	158.1	VC	Bourg de Bélesten (GÈRE-BÉLESTEN)		15:41	17:16	17:30	17:46
3.4	159.3		Carrefour VC-D934		15:43	17:18	17:31	17:47
0	162.7	D934	LARUNS		15:49	17:21	17:35	17:51

162,7 KM

LARUNS



PAU



MERCREDI 5 JUILLET

ÉTAPE 5

ITINÉRAIRE HORAIRE

110^e ÉDITION
TOUR de France™
 1^{er} - 23 JUILLET
 2023

ÉTAPE 6

KM		ÉTAPE 6		HORAIRES				
À parcourir	Parcourus			Caravane	39 km/h	37 km/h	35 km/h	
HAUTES-PYRÉNÉES (65)								
		VC	TARBES (VC-D935-D808-VC-D608-D8-D608-N21-D608)		11:10	13:10	13:10	13:10
		D608	Carrefour D608-D21					
144.9	0	D21	TARBES		11:25	13:25	13:25	13:25
144.7	0.2		SÉMÉAC		11:25	13:25	13:25	13:25
143.4	1.5		SARROUILLES		11:28	13:27	13:27	13:27
140	4.9		LASLADES		11:33	13:31	13:31	13:32
137	7.9		Lac de l'Arrêt-Daré		11:38	13:35	13:35	13:36
136.2	8.7		COUSSAN (près)		11:40	13:36	13:36	13:37
134.9	10		Carrefour D21-D14		11:42	13:37	13:38	13:39
133.4	11.5	D14	Piginats (MOULÉDOUS) (près)		11:45	13:39	13:40	13:41
132.4	12.5		SINZOS (près)		11:46	13:41	13:41	13:42
131.2	13.7		BORDES (D14-D817)		11:48	13:42	13:43	13:44
129.3	15.6	D817	TOURNAY		11:52	13:44	13:45	13:46
126.6	18.3		OZON (D817-D14)		11:56	13:48	13:49	13:50
124.9	20	D14	Passage à niveau n°142		11:59	13:50	13:51	13:52
123	21.9		RICAUD		12:02	13:52	13:53	13:55
121.9	23		GOURGUE (D14-D81)		12:04	13:54	13:55	13:56
117.9	27	D81	CAPVERN (D81-D938)		12:11	14:00	14:02	14:04
115	29.9		Côte de Capvern-les-Bains		12:16	14:05	14:07	14:09
109.8	35.1	D938	Avezac-Gare (AVEZAC-PRAT-LAHITTE) (D938-D929 A)		12:25	14:11	14:13	14:16
103.1	41.8	D929 A	Carrefour D929 A-D929		12:37	14:19	14:21	14:24
102.7	42.2	D929	HÉCHES		12:37	14:20	14:22	14:25
99.9	45		Rebouc		12:42	14:23	14:25	14:28
96.8	48.1		SARRANCOLIN		12:47	14:27	14:29	14:32
95.7	49.2		SARRANCOLIN		12:49	14:28	14:30	14:33
95	49.9		Beyrède (BEYRÈDE-JUMET-CAMOUS)		12:50	14:29	14:31	14:34
93.8	51.1		Escalère (BEYRÈDE-JUMET-CAMOUS)		12:52	14:30	14:33	14:36
89.1	55.8		ARREAU (D929-D918)		13:01	14:36	14:38	14:42
86.7	58.2	D918	Le Plagnou (ASPIN-AURE)		13:05	14:41	14:44	14:48
85.9	59		Les Abos (ASPIN-AURE)		13:06	14:43	14:46	14:50
76.8	68.1		Col d'Aspin (1 490 m)		13:22	15:05	15:10	15:16
71.9	73		Payolle (CAMPAN)		13:30	15:09	15:14	15:21
68.3	76.6		La Séoube (CAMPAN)		13:36	15:12	15:18	15:24
67.2	77.7		Hountemelouse (CAMPAN)		13:38	15:13	15:19	15:25
66.4	78.5		Mariouse Daban (CAMPAN)		13:39	15:14	15:19	15:26
65.4	79.5		Les Artigaux (CAMPAN)		13:41	15:15	15:20	15:27
64.6	80.3		Sainte-Marie-de-Campan (CAMPAN)		13:43	15:16	15:21	15:28
63.8	81.1		Les Bulanettes (CAMPAN)		13:44	15:17	15:22	15:29
62.3	82.6		Las Basses (CAMPAN)		13:47	15:21	15:26	15:34
61.9	83		Pas de la Barane (CAMPAN)		13:47	15:21	15:27	15:35
61.2	83.7		Cabadur (CAMPAN)		13:48	15:23	15:29	15:37
60	84.9		Gripp (CAMPAN)		13:50	15:26	15:33	15:41
57.5	87.4		Artigues (CAMPAN)		13:55	15:33	15:40	15:49
51.7	93.2		La Mongie (BAGNÈRES-DE-BIGORRE)		14:05	15:48	15:57	16:07
47	97.9		Col du Tourmalet (2 115 m) Souvenir Jacques Goddet		14:13	16:00	16:10	16:22
42.4	102.5		Super-Barèges		14:21	16:04	16:14	16:26
38.8	106.1		Tournaboup (SERS, BARÈGES)		14:27	16:08	16:17	16:30
36	108.9		BARÈGES		14:32	16:10	16:20	16:32
31.9	113		BETPOUEY (près)		14:39	16:14	16:24	16:36
30.4	114.5		Longquere-Glaretz (VIELLA)		14:41	16:15	16:25	16:38
29.3	115.6		ESTERRE		14:43	16:16	16:26	16:39
28.5	116.4		LUZ-SAINT-SAUVEUR (D918-D921)		14:44	16:17	16:27	16:39
23.5	121.4	D921	Pont de la Reine (CHÈZE)		14:53	16:21	16:32	16:44
16.7	128.2		SOULOM (D921-D920)		15:05	16:27	16:38	16:51
16	128.9	D920	PIERREFITTE-NESTALAS		15:06	16:28	16:38	16:51
9.4	135.5		Quartier Calypso		15:17	16:44	16:55	17:10
8.8	136.1		Quartier Concé		15:18	16:45	16:57	17:11
8	136.9		CAUTERETS (D920-D920 A-D920)		15:20	16:47	16:59	17:14
5.2	139.7		Carrefour D920-VC		15:24	16:54	17:07	17:22
3.5	141.4	VC	La Ferme Basque		15:27	16:58	17:11	17:27
0	144.9		CAUTERETS-CAMBASQUE (1 355 m)		15:33	17:06	17:20	17:37

144,9 KM

CAUTERETS-CAMBASQUE

TARBES

JEUDI 6 JUILLET

ÉTAPE 6

ITINÉRAIRE HORAIRE

110^e ÉDITION
TOUR de France™
 1^{er} - 23 JUILLET
 2023

ÉTAPE 7

KM		ÉTAPE 7				HORAIRES			
A parcourir	Parcours				Caravane	47 km/h	45 km/h	43 km/h	
LANDES (40)									
		VC	MONT-DE-MARSAN (VC-D634-D932)		11:15	13:15	13:15	13:15	
		D932	Carrefour D932-D53						
169.9	0	D53	MONT-DE-MARSAN		11:30	13:30	13:30	13:30	
156.8	13.1		CANENX-ET-RÉAUT		11:48	13:47	13:47	13:48	
155.4	14.5		Les Mingeons		11:50	13:48	13:49	13:50	
154.9	15		MAILLÈRES (D53-VC)		11:51	13:49	13:50	13:51	
151.8	18.1	VC	Hameau du Ginx (ARUE)		11:55	13:53	13:54	13:55	
147.6	22.3		Carrefour VC-D626		12:01	13:58	14:00	14:01	
144.6	25.3	D626	ROQUEFORT (D626-D932 N-D323)		12:05	14:02	14:04	14:05	
139.2	30.7	D323	Le Braou		12:13	14:09	14:11	14:13	
136.7	33.2		SAINT-GOR		12:16	14:12	14:14	14:16	
131.1	38.8		VIELLE-SOUBIRAN (D323-VC)		12:24	14:19	14:22	14:24	
124.5	45.4	VC	Lussole		12:33	14:28	14:30	14:33	
124.1	45.8		Carrefour VC-D24		12:34	14:28	14:31	14:34	
120.2	49.7	D24	LOSSE (D24-D377-N524)		12:39	14:33	14:36	14:39	
102.6	67.3	N524	MAILLAS (N524-VC)		13:04	14:56	15:00	15:04	
GIRONDE (33)									
99.6	70.3	D10 E16	GISCOS (D10 E16-D10)		13:08	15:00	15:04	15:08	
95	74.9	D10	Castelnau (SAINT-MICHEL-DE-CASTELNAU)		13:14	15:06	15:10	15:14	
90	79.9		Le Communal (GOUALADE) (près)		13:21	15:12	15:16	15:21	
83.9	86		SILLAS		13:30	15:20	15:25	15:30	
83.4	86.5		Lousteau neuf		13:31	15:20	15:25	15:31	
82.4	87.5		GRIGNOLS (D10-D655-D10)		13:32	15:22	15:27	15:32	
81.9	88		GRIGNOLS		13:33	15:22	15:27	15:33	
77.1	92.8		CAUVIGNAC		13:39	15:28	15:34	15:39	
75	94.9		Mitton (SENDETS)		13:42	15:31	15:36	15:42	
67.9	102		BERTHEZ		13:52	15:40	15:46	15:52	
67	102.9		AUROS		13:53	15:41	15:47	15:53	
63.9	106		Saint-Germain		13:58	15:45	15:51	15:58	
61.9	108		Campech		14:01	15:48	15:54	16:01	
59.6	110.3		Le Grusson (SAINT-PIERRE-DE-MONS)		14:04	15:51	15:57	16:04	
56.4	113.5		LANGON (D10-N524-D932-D1113)		14:08	15:55	16:01	16:08	
53.2	116.7	D1113	Carrefour D1113-D19		14:13	15:59	16:06	16:13	
52.9	117	D19	SAINT-MAIXANT (D19-D10)		14:13	15:59	16:06	16:13	
50.5	119.4	D10	VERDELAIS		14:17	16:02	16:09	16:17	
48.3	121.6		SAINTE-CROIX-DU-MONT		14:20	16:05	16:12	16:20	
43.6	126.3		LOUPIAC (près)		14:26	16:11	16:18	16:26	
43	126.9		CADILLAC-SUR-GARONNE (D10-D13)		14:27	16:12	16:19	16:27	
41.9	128	D13	BÉGUEY		14:28	16:13	16:21	16:28	
40.3	129.6		Reynon		14:31	16:15	16:23	16:31	
38.9	131		Côte de Béguey		14:33	16:17	16:25	16:33	
37.8	132.1		Jourdan (RIONS) (près)		14:34	16:19	16:26	16:34	
37.3	132.6		CARDAN		14:35	16:19	16:27	16:35	
33.6	136.3		Gaudin		14:40	16:24	16:32	16:40	
32.2	137.7		CAPIAN		14:42	16:26	16:34	16:42	
30.5	139.4		Carrefour D13-D140		14:44	16:28	16:36	16:44	
26.2	143.7	D140	Carrefour D140-D239		14:51	16:33	16:42	16:51	
25.7	144.2	D239	LANGOIRAN (D239-D240)		14:51	16:34	16:42	16:51	
24.8	145.1	D240	LE TOURNE (D240-D10 E6-D10)		14:52	16:35	16:43	16:52	
23.1	146.8	D10	Saint-Agnan (TABANAC)		14:55	16:37	16:46	16:55	
22.9	147		Rouquey (TABANAC)		14:55	16:38	16:46	16:55	
21.1	148.8		BAURECH		14:58	16:40	16:48	16:58	
19.2	150.7		CAMBES		15:00	16:42	16:51	17:00	
17.3	152.6		Esconac		15:03	16:45	16:53	17:03	
16.4	153.5		Le Joucla		15:04	16:46	16:55	17:04	
15.6	154.3		Bigueresse		15:05	16:47	16:56	17:05	
12.9	157		CAMBLANES-ET-MEYNAC		15:09	16:50	16:59	17:09	
12	157.9		Carrefour D10-D113		15:10	16:52	17:00	17:10	
11.3	158.6	D113	QUINSAC (près)		15:11	16:52	17:01	17:11	
11.2	158.7		LATRESNE		15:11	16:53	17:02	17:11	
7.1	162.8		BOULIAC (D113-VC)		15:17	16:58	17:07	17:17	
6.6	163.3	VC	FLOIRAC		15:18	16:58	17:08	17:18	
0	169.9		BORDEAUX		15:27	17:07	17:17	17:27	

169,9 KM

BORDEAUX

MONT-DE-MARSAN

VENDREDI 7 JUILLET

ÉTAPE 7

ITINÉRAIRE HORAIRE

110^e ÉDITION
TOUR de France™
 1^{er} - 23 JUILLET
 2023

ÉTAPE 8

KM		ÉTAPE 8				HORAIRES			
À parcourir	Parcours				Caravane	46 km/h	44 km/h	42 km/h	
GIRONDE (33)									
		VC	LIBOURNE (VC-D670-D910 E4)	DÉPART FICTIF	10:30	12:30	12:30	12:30	
		D910 E4	Carrefour D910 E4-D910						
		D910	Carrefour D910-D1089						
200.7	0	D1089	LIBOURNE	DÉPART REEL	10:45	12:45	12:45	12:45	
200.4	0.3		La Patache (POMEROL)		10:45	12:45	12:45	12:45	
199.7	1		Marchesseau (POMEROL)		10:46	12:46	12:46	12:46	
197.3	3.4		Goujon (MONTAGNE)		10:50	12:49	12:50	12:50	
195.7	5		Lamarche (SAINT-DENIS-DE-PILE)		10:52	12:51	12:52	12:52	
193.6	7.1		Les Chapelles (SAINT-DENIS-DE-PILE)		10:55	12:54	12:55	12:55	
191.3	9.4		Tripoteau (D1089-D17)		10:58	12:57	12:58	12:58	
189	11.7	D17	ABZAC (D17-VC-D247)		11:02	13:00	13:01	13:02	
187.5	13.2	D247	Les Hillaires		11:04	13:02	13:03	13:04	
187.2	13.5		Rochereau		11:04	13:03	13:03	13:04	
186.5	14.2		Barraud		11:05	13:03	13:04	13:05	
186.1	14.6		Carrefour D247-D674		11:06	13:04	13:05	13:06	
184.9	15.8	D674	COUTRAS		11:08	13:06	13:06	13:08	
180.7	20		Les Mougneaux		11:14	13:11	13:12	13:14	
179.9	20.8		LES PEINTURES		11:15	13:12	13:13	13:15	
178.6	22.1		Champ de Mil		11:16	13:14	13:15	13:16	
178	22.7		Rolland		11:17	13:14	13:16	13:17	
175.3	25.4		Lacombe (LES ÉGLISOTTES-ET-CHALAURES)		11:21	13:18	13:20	13:21	
174.4	26.3		Les Églisottes (LES ÉGLISOTTES-ET-CHALAURES) (VC-D674)		11:23	13:19	13:21	13:23	
172.5	28.2		Au Champ de Lavergne (LES ÉGLISOTTES-ET-CHALAURES)		11:25	13:22	13:23	13:25	
172.2	28.5		Lanière (LES ÉGLISOTTES-ET-CHALAURES)		11:26	13:22	13:24	13:26	
171.6	29.1		Bel Air (LES ÉGLISOTTES-ET-CHALAURES)		11:26	13:23	13:25	13:26	
170.3	30.4		Le Chalaure (LES ÉGLISOTTES-ET-CHALAURES)		11:28	13:25	13:26	13:28	
DORDOGNE (24)									
169.9	30.8		Le Capet		11:29	13:25	13:27	13:29	
169.2	31.5		La Croix de la Grand Mère		11:30	13:26	13:28	13:30	
166.7	34		LA ROCHE-CHALAIS (D674-D5)		11:34	13:29	13:31	13:34	
165	35.7	D5	Beynau		11:36	13:32	13:34	13:36	
164.2	36.5		La Mothe Barail		11:37	13:33	13:35	13:37	
163.5	37.2		La Fagnouse		11:38	13:33	13:36	13:38	
162.9	37.8		Beau Soleil		11:39	13:34	13:36	13:39	
159.7	41		L'Aubry (SAINT-AULAYE-PUYMANGOU)		11:44	13:38	13:41	13:44	
159.2	41.5		La Poste (SAINT-AULAYE-PUYMANGOU)		11:44	13:39	13:41	13:44	
154.4	46.3		Saint-Aulaye (SAINT-AULAYE-PUYMANGOU)		11:51	13:45	13:48	13:51	
151.1	49.6		Le Pont de Rizonne (SAINT PRIVAT EN PÉRIGORD)		11:56	13:50	13:53	13:56	
148.2	52.5		Le Terme Rouge (SAINT PRIVAT EN PÉRIGORD)		12:00	13:53	13:56	14:00	
140.8	59.9		Le Pauly (VANXAINS)		12:11	14:03	14:07	14:11	
139.1	61.6		La Côte		12:13	14:05	14:09	14:13	
138.2	62.5		La Petite Borderie		12:14	14:06	14:10	14:14	
136.9	63.8		Carrefour D5-D708		12:16	14:08	14:12	14:16	
135.9	64.8	D708	RIBÉRAC (D708-VC-D20 E3-D710)		12:18	14:09	14:13	14:18	
127.5	73.2	D710	SAINT-MÉARD-DE-DRÔNE		12:29	14:20	14:25	14:29	
121.9	78.8		TOCANE-SAINT-APRE (D710-D78)		12:38	14:28	14:32	14:38	
121.7	79		TOCANE-SAINT-APRE	DÉPART REEL	12:38	14:28	14:33	14:38	
119.8	80.9	D78	Les Grands Champs		12:40	14:30	14:35	14:40	
119.4	81.3		Bonas		12:41	14:31	14:36	14:41	
117.2	83.5		Claud de Gabari		12:44	14:34	14:39	14:44	
116.9	83.8		Rouffelier		12:45	14:34	14:39	14:45	
116.1	84.6		Le Moulin de Jansou		12:46	14:35	14:40	14:46	
115.6	85.1		Les Trois Chênes		12:46	14:36	14:41	14:46	
115.5	85.2		LISLE		12:47	14:36	14:41	14:47	
114.4	86.3		La Pierre Plantée		12:48	14:38	14:43	14:48	
110.6	90.1		La Rijardie Haute		12:54	14:43	14:48	14:54	
109.1	91.6		Les Bourdillettes		12:56	14:44	14:50	14:56	
107.9	92.8		Marvol		12:58	14:46	14:52	14:58	
107.1	93.6		BOURDEILLES		12:59	14:47	14:53	14:59	
104.6	96.1		Gare de Valeuil (VALEUIL)		13:02	14:50	14:56	15:02	
103.9	96.8		Verdelou (VALEUIL)		13:03	14:51	14:57	15:03	
103.6	97.1		Pont de Valeuil (VALEUIL)		13:04	14:52	14:57	15:04	
101.8	98.9		Ramefort (VALEUIL)		13:06	14:54	15:00	15:06	
100.8	99.9		Moulin de Grenier		13:08	14:55	15:01	15:08	
99.2	101.5		Carrefour D78-D939		13:10	14:57	15:03	15:10	







200,7 KM

LIMOGES

LIBOURNE

SAMEDI 8 JUILLET

ÉTAPE 8

KM		ÉTAPE 8		HORAIRES			
A parcourir	Parcours			Caravane	46 km/h	44 km/h	42 km/h
98.4	102.3	D939	Carrefour D939-D939 E2	13:11	14:58	15:04	15:11
98.2	102.5	D939 E2	BRANTÔME EN PÉRIGORD	13:11	14:59	15:05	15:11
95.2	105.5		Carrefour D939 E2-D675	13:16	15:02	15:09	15:16
93.3	107.4	D675	Carrefour D675-D82	13:18	15:05	15:11	15:18
90.2	110.5	D82	CHAMPAGNAC-DE-BELAIR (D82-D83)	13:23	15:09	15:16	15:23
87.8	112.9	D83	Maucité	13:26	15:12	15:19	15:26
85.5	115.2		QUINSAC	13:29	15:15	15:22	15:29
82.4	118.3		Le Sablon	13:34	15:19	15:26	15:34
81.2	119.5		Le Caneau	13:36	15:21	15:28	15:36
80.1	120.6		SAINT-FRONT-LA-RIVIÈRE	13:37	15:22	15:29	15:37
77.6	123.1		SAINT-PARDOUX-LA-RIVIÈRE (D83-D83 E1-D83)	13:41	15:26	15:33	15:41
70.3	130.4		Côte de Champs-Romain 	13:51	15:35	15:43	15:51
70.3	130.4		CHAMPS-ROMAIN	13:51	15:35	15:43	15:51
68.3	132.4		Carrefour D83-D79	13:54	15:38	15:46	15:54
67.7	133	D79	Carrefour D79-D96	13:55	15:38	15:46	15:55
67.3	133.4	D96	Le Verdoyer	13:55	15:39	15:47	15:55
65.2	135.5		Carrefour D96-D85	13:59	15:42	15:50	15:59
63.5	137.2	D85	La Chapelle Verlainne (SAINT-SAUD-LACOUSSIÈRE, ABJAT-SUR-BANDIAT)	14:01	15:44	15:52	16:01
HAUTE-VIENNE (87)							
59.9	140.8	D6 BIS	Les Couderchoux (PENSOL)	14:06	15:49	15:57	16:06
57.6	143.1		Le Grand Clos (PENSOL)	14:09	15:52	16:00	16:09
56.3	144.4		Le Bois des Roses (PENSOL)	14:11	15:53	16:02	16:11
55.4	145.3		Les Trois Cerisiers (LA CHAPELLE-MONTBRANDEIX)	14:12	15:54	16:03	16:12
DORDOGNE (24)							
55.3	145.4		Les Trois Cerisiers (MIALLET)	14:13	15:55	16:03	16:13
HAUTE-VIENNE (87)							
53.3	147.4		Les Pomperies	14:15	15:57	16:06	16:15
51.1	149.6		DOURNAZAC	14:19	16:00	16:09	16:19
49.1	151.6		Vignéras	14:22	16:03	16:12	16:22
48.4	152.3		Longaigue	14:22	16:04	16:13	16:22
47.4	153.3		La Garnaudie	14:24	16:05	16:14	16:24
45.3	155.4		Chanteloube	14:27	16:08	16:17	16:27
44.3	156.4		CHÂLUS (D6 BIS-N21-D15)	14:28	16:09	16:18	16:28
40.4	160.3	D15	Le Mazaubert (PAGEAS)	14:34	16:14	16:24	16:34
39.9	160.8		Le Pré du Lac (PAGEAS)	14:35	16:15	16:24	16:35
39.2	161.5		La Petite Garde (PAGEAS)	14:36	16:16	16:25	16:36
34.9	165.8		LES CARS	14:42	16:21	16:31	16:42
33.5	167.2		Les Lots	14:44	16:23	16:33	16:44
32.1	168.6		Les Coupes de Gorsas (RILHAC-LASTOURS)	14:46	16:25	16:35	16:46
30.1	170.6		Rilhac (RILHAC-LASTOURS)	14:49	16:28	16:38	16:49
29.4	171.3		La Croix de Naublanc (RILHAC-LASTOURS)	14:50	16:28	16:39	16:50
27	173.7		Noyeras (SAINT-HILAIRE-LES-PLACES)	14:53	16:31	16:42	16:53
26.9	173.8		Passage à niveau n°244	14:53	16:32	16:42	16:53
26.6	174.1		La Petite Bouenne	14:54	16:32	16:42	16:54
25.9	174.8		Le Courdein	14:55	16:33	16:43	16:55
25.1	175.6		NEXON (D15-D11-VC-D11)	14:56	16:34	16:44	16:56
22.5	178.2	D11	La Garde	15:00	16:37	16:48	17:00
21.5	179.2		Champagnac	15:01	16:39	16:49	17:01
20.7	180		Le Petit Mazérieux	15:02	16:40	16:50	17:02
20.5	180.2		Le Grand Arbre	15:02	16:40	16:51	17:02
19.9	180.8		Le Petit Champagnac (JOURGNAC)	15:03	16:41	16:51	17:03
19.4	181.3		Royer (JOURGNAC)	15:04	16:41	16:52	17:04
18.4	182.3		Largerieux (JOURGNAC)	15:05	16:43	16:53	17:05
16.3	184.4		La Croix de Masmont (JOURGNAC)	15:08	16:45	16:56	17:08
16	184.7		Côte de Masmont 	15:09	16:46	16:57	17:09
14.6	186.1		Pré Boreau (JOURGNAC)	15:11	16:48	16:59	17:11
14.5	186.2		Charroux (BOSMIE-L'AIGUILLE) (D11-VC-D11)	15:11	16:48	16:59	17:11
9.3	191.4		Côte de Condat-sur-Vienne 	15:18	16:55	17:06	17:18
8.5	192.2		CONDAT-SUR-VIENNE	15:20	16:56	17:07	17:20
6	194.7		Fontgeaudrant	15:23	16:59	17:10	17:23
4.9	195.8		LIMOGES (D11-VC-N520-VC) (entrée)	15:25	17:00	17:12	17:25
0	200.7	VC	LIMOGES 	15:32	17:07	17:19	17:32

ITINÉRAIRE HORAIRE

110^e ÉDITION
TOUR de France™
 1^{er} - 23 JUILLET
 2023

ÉTAPE 9

KM		ÉTAPE 9			HORAIRES			
À parcourir	Parcours				Caravane	42 km/h	40 km/h	38 km/h
HAUTE-VIENNE (87)								
		D941	SAINT-LÉONARD-DE-NOBLAT (D941-D13)		11:30	13:30	13:30	13:30
182.4	0	D13	SAINT-LÉONARD-DE-NOBLAT		11:45	13:45	13:45	13:45
180.7	1.7		Les Clauds		11:48	13:47	13:47	13:48
179.8	2.6		CHAMPNÉTERY		11:49	13:49	13:49	13:49
179	3.4		Bois-Mallet		11:50	13:50	13:50	13:50
178.1	4.3		La Réserve		11:52	13:51	13:51	13:52
177.6	4.8		Belleprade		11:52	13:52	13:52	13:52
177.1	5.3		Rieux-Peyroux		11:53	13:53	13:53	13:53
175.3	7.1		Villemonteix		11:56	13:55	13:56	13:56
173	9.4		CHEISSOUX		12:00	13:58	13:59	14:00
171.1	11.3		Moulin de Cheissoux		12:03	14:01	14:02	14:03
168.8	13.6		Clédat (SAINT-JULIEN-LE-PETIT)		12:06	14:04	14:05	14:06
167.7	14.7		Carrefour D13-D5		12:08	14:06	14:07	14:08
166.6	15.8	D5	La Maraude (SAINT-JULIEN-LE-PETIT)		12:10	14:07	14:09	14:10
164.9	17.5		Les Croisilles (SAINT-JULIEN-LE-PETIT)		12:13	14:10	14:11	14:13
160.5	21.9		PEYRAT-LE-CHÂTEAU (D5-D940-VC-D13)		12:19	14:16	14:18	14:19
154.6	27.8	D13	Les Bordes (près) (D13-D222)		12:29	14:25	14:27	14:29
153	29.4	D222	Auphelle		12:31	14:27	14:29	14:31
152.1	30.3		Lac de Vassivière		12:33	14:28	14:30	14:33
152	30.4		LAC DE VASSIVIÈRE		12:33	14:28	14:30	14:33
146.8	35.6		Carrefour D222-D43		12:41	14:36	14:38	14:41
146	36.4	D43	Châteaucourt (BEAUMONT-DU-LAC)		12:42	14:37	14:39	14:42
145.4	37		Nergout (BEAUMONT-DU-LAC)		12:43	14:38	14:40	14:43
CREUSE (23)								
143.8	38.6	D35	Vauveix (ROYÈRE-DE-VASSIVIÈRE) (D35-D34)		12:46	14:40	14:43	14:46
141.5	40.9	D34	Broussas de Maulde (FAUX-LA-MONTAGNE)		12:50	14:43	14:46	14:50
140.4	42		Carrefour D34-D3		12:51	14:45	14:48	14:51
140.1	42.3	D3	Carrefour D3-D35 A		12:52	14:45	14:48	14:52
139.2	43.2	D35 A	Lachaud (GENTIOUX-PIGEROLLES) (D35 A-D8)		12:53	14:47	14:50	14:53
132.5	49.9	D8	Gentieux (GENTIOUX-PIGEROLLES) (D8-D992)		13:04	14:56	15:00	15:04
127.7	54.7	D992	Villemeix (GENTIOUX-PIGEROLLES)		13:11	15:03	15:07	15:11
126.9	55.5		Pierre-Pointe (GENTIOUX-PIGEROLLES)		13:13	15:04	15:08	15:13
122.9	59.5		Le Chiroux (LA NOUAILLE)		13:19	15:10	15:14	15:19
118.6	63.8		Sous les Fougères (LA NOUAILLE)		13:26	15:16	15:21	15:26
114.6	67.8		SAINT-QUENTIN-LA-CHABANNE		13:32	15:22	15:27	15:32
112.4	70		La Maurie (D992-D23)		13:35	15:25	15:30	15:35
111.8	70.6	D23	FELLETTIN (D23-D10-D982-D10)		13:36	15:26	15:31	15:36
107.6	74.8	D10	Côte de Felletin		13:43	15:32	15:37	15:43
107.6	74.8		La Croix Blanche		13:43	15:32	15:37	15:43
103.9	78.5		Saint-Antoine (SAINT-FRION)		13:49	15:37	15:43	15:49
101.4	81		Prugnes		13:53	15:41	15:46	15:53
99.7	82.7		PONTCHARRAUD		13:56	15:43	15:49	15:56
96.7	85.7		Côte de Pontcharraud		14:00	15:47	15:54	16:00
94	88.4		SAINT-AURICE-PRÈS-CROCQ		14:05	15:51	15:58	16:05
93.2	89.2		Le Treix (SAINT-PARDOUX-D'ARNET)		14:06	15:52	15:59	16:06
92.3	90.1		Chez Gobert (SAINT-PARDOUX-D'ARNET)		14:07	15:54	16:00	16:07
91.1	91.3		La Core (SAINT-PARDOUX-D'ARNET)		14:09	15:55	16:02	16:09
91	91.4		Les Charraudes (SAINT-PARDOUX-D'ARNET)		14:09	15:55	16:02	16:09
89.9	92.5		CROCQ (D10-D996-D28-D10)		14:11	15:57	16:04	16:11





182.4 KM

PUY DE DÔME

SAINT-LÉONARD-DE-NOBLAT

DIMANCHE 9 JUILLET

ÉTAPE 9

KM		ÉTAPE 9		HORAIRES			
A parcourir	Parcours			Caravane	42 km/h	40 km/h	38 km/h
87.3	95.1		Tatarde	14:15	16:01	16:08	16:15
86.1	96.3		BASVILLE	14:17	16:03	16:09	16:17
81.2	101.2		LA MAZIÈRE-AUX-BONS-HOMMES	14:25	16:09	16:17	16:25
78.2	104.2		Carrefour D10-D941	14:29	16:14	16:21	16:29
77.3	105.1	D941	Létrade (MÉRINCHAL)	14:31	16:15	16:23	16:31
PUY-DE-DÔME (63)							
74.5	107.9		Les Hauts du Guet	14:35	16:19	16:27	16:35
73.7	108.7		SAINT-AVIT (D941-D13-D941)	14:37	16:20	16:28	16:37
72.1	110.3		Bavard	14:39	16:22	16:30	16:39
71.5	110.9		Champ des Martyrs (CONDAT-EN-COMBRAILLE)	14:40	16:23	16:31	16:40
70.1	112.3		Le Cheval Blanc (CONDAT-EN-COMBRAILLE)	14:42	16:25	16:33	16:42
68.8	113.6		Puy Maury (CONDAT-EN-COMBRAILLE)	14:44	16:27	16:35	16:44
67.5	114.9		La Baraque (CONDAT-EN-COMBRAILLE)	14:46	16:29	16:37	16:46
64.3	118.1		La Rodde (COMBRAILLES)	14:51	16:34	16:42	16:51
63.8	118.6		Le Boueix (COMBRAILLES)	14:52	16:34	16:43	16:52
62.4	120		Vaury	14:54	16:36	16:45	16:54
61.2	121.2		PONTAUMUR	14:56	16:38	16:47	16:56
56.2	126.2		Côte de Pontaumur 	15:04	16:45	16:54	17:04
54	128.4		Ballot	15:08	16:48	16:57	17:08
50.6	131.8		LA GOUTELLE	15:13	16:53	17:03	17:13
49.3	133.1		La Fayolle	15:15	16:55	17:05	17:15
46.5	135.9		La Ganne d'Issert	15:19	16:59	17:09	17:19
45.9	136.5		BROMONT-LAMOTHE	15:20	17:00	17:10	17:20
42.6	139.8		Carrefour D941-D943	15:26	17:05	17:15	17:26
42.4	140	D943	PONTGIBAUD	15:26	17:05	17:15	17:26
40.6	141.8		Le Verrouil (SAINT-OURS-LES-ROCHES)	15:29	17:08	17:18	17:29
38.4	144		SAINT-OURS	15:32	17:11	17:21	17:32
35.6	146.8		Le Vauriat	15:37	17:15	17:25	17:37
35.4	147		Passage à niveau n°335	15:37	17:15	17:25	17:37
30.5	151.9		Col de la Nugère	15:45	17:22	17:33	17:45
28.7	153.7		Le Cratère (VOLVIC)	15:48	17:25	17:36	17:48
27.4	155		Passage à niveau n°345	15:50	17:26	17:37	17:50
24.7	157.7		Argnat (près)	15:54	17:30	17:41	17:54
19.9	162.5		SAYAT	16:01	17:37	17:49	18:01
18	164.4		NOHANENT (près)	16:04	17:40	17:51	18:04
17.2	165.2		DURTOL	16:06	17:41	17:53	18:06
16	166.4		CLERMONT-FERRAND (D943-VC-D69-D941)	16:08	17:43	17:55	18:08
8.8	173.6	D941	Bellevue (ORCINES)	16:19	17:53	18:05	18:19
8.2	174.2		La Baraque (ORCINES) (D941-D942)	16:20	17:54	18:06	18:20
5.8	176.6	D942	La Font de l'Arbre (ORCINES) (D942-D68)	16:24	17:57	18:10	18:24
4.8	177.6	D68	Carrefour D68-VC	16:25	17:59	18:11	18:25
4.7	177.7	VC	Parking du Panoramique des Dômes	16:26	17:59	18:11	18:26
0	182.4		PUY DE DÔME (1 415 m)  	16:33	18:05	18:18	18:33

ITINÉRAIRE HORAIRE

110^e ÉDITION
TOUR de France™
 1^{er} - 23 JUILLET
 2023

ÉTAPE 10

KM		ÉTAPE 10				HORAIRES			
À parcourir	Parcours					Caravane	42 km/h	40 km/h	38 km/h
PUY-DE-DÔME (63)									
		D559	VULCANIA (D559-D941-942)		11:05	13:05	13:05	13:05	
167.2	0	D942	VULCANIA		11:20	13:20	13:20	13:20	
166.8	0.4		La Baraque (ORCINES)		11:21	13:21	13:21	13:21	
165.5	1.7		La Font de l'Arbre (ORCINES)		11:23	13:22	13:22	13:23	
165.1	2.1		Enval (ORCINES)		11:23	13:23	13:23	13:23	
160.2	7		Col de la Moréno		11:31	13:30	13:30	13:31	
156.5	10.7		Les Bramauds (NÉBOUZAT)		11:37	13:35	13:36	13:37	
155.1	12.1		Carrefour D942-D216		11:39	13:37	13:38	13:39	
154.5	12.7	D216	Pont des Eaux (NÉBOUZAT)		11:40	13:38	13:39	13:40	
152.9	14.3		Villejacques (SAINT-BONNET-PRÈS-ORCIVAL)		11:43	13:40	13:41	13:43	
151.6	15.6		La Baraquette (SAINT-BONNET-PRÈS-ORCIVAL)		11:45	13:42	13:43	13:45	
151.3	15.9		Carrefour D216-D27		11:45	13:43	13:44	13:45	
148.3	18.9	D27	ORCIVAL (D27-D27 A-D27)		11:50	13:47	13:48	13:50	
147	20.2		Le Bâtiment Neuf		11:52	13:49	13:50	13:52	
145.4	21.8		Rouchaube		11:54	13:51	13:53	13:54	
143.5	23.7		Douharesse-Haut		11:57	13:54	13:56	13:57	
141.4	25.8		Carrefour D27-D983		12:01	13:57	13:59	14:01	
139.9	27.3	D983	Col de Guéry		12:03	13:59	14:01	14:03	
139.7	27.5		Carrefour D983-D80		12:03	13:59	14:01	14:03	
135.9	31.3	D80	Le Cros-Haut		12:09	14:05	14:07	14:09	
133.4	33.8		La Gratade		12:13	14:08	14:11	14:13	
130.6	36.6		ROCHEFORT-MONTAGNE (D80-D216-D2089)		12:18	14:12	14:15	14:18	
124.2	43	D2089	Carrefour D2089-D922		12:28	14:21	14:24	14:28	
122.4	44.8	D922	LAQUEUILLE		12:31	14:24	14:27	14:31	
118.9	48.3		Le Grand Baguay (SAINT-SAUVES-D'AUVERGNE) (près)		12:36	14:29	14:32	14:36	
118.3	48.9		Carrefour D922-D219		12:37	14:30	14:33	14:37	
115	52.2	D219	MURAT-LE-QUAIRE		12:42	14:35	14:38	14:42	
114	53.2		Le Pessy		12:44	14:36	14:40	14:44	
112.3	54.9		Les Planches (D219-D996)		12:47	14:38	14:42	14:47	
111.3	55.9	D996	Le Genestoux		12:48	14:40	14:44	14:48	
109.7	57.5		LE MONT-DORE (D996-VC-D101-D983-D36)		12:51	14:42	14:46	14:51	
107.3	59.9		LE MONT-DORE		12:54	14:45	14:50	14:54	
100.6	66.6	D36	Col de la Croix Saint-Robert (1 451 m)		13:05	14:55	15:00	15:05	
95.6	71.6		Carrefour D36-D636		13:13	15:02	15:07	15:13	
92.4	74.8	D636	Serrette (D636-D996)		13:18	15:07	15:12	15:18	
91	76.2	D996	CHAMBON-SUR-LAC		13:20	15:09	15:14	15:20	
89.6	77.6		Varennes		13:23	15:11	15:16	15:23	
89.3	77.9		Lac Chambon		13:23	15:11	15:17	15:23	
87.6	79.6		MUROL (D996-D5)		13:26	15:14	15:19	15:26	
83.6	83.6	D5	SAINT-VICTOR-LA-RIVIÈRE		13:32	15:19	15:25	15:32	
82.9	84.3		Côte de Saint-Victor-la-Rivière		13:33	15:20	15:26	15:33	
78.3	88.9		Besse-en-Chandesse (BESSE-ET-SAINT-ANASTAISE) (D5-D978-D36-VC-D978-D149-D36)		13:40	15:27	15:33	15:40	
70.8	96.4	D36	Lac de Bourdouze (BESSE-ET-SAINT-ANASTAISE)		13:52	15:38	15:45	15:52	
67.5	99.7		Les Combes (COMPAINS)		13:57	15:42	15:49	15:57	
66.7	100.5		COMPAINS (près) (D36-D26)		13:59	15:43	15:51	15:59	
62.8	104.4	D26	Col de la Chaumoune (COMPAINS)		14:05	15:49	15:57	16:05	
60.3	106.9		Carrefour D26-D32		14:09	15:53	16:00	16:09	
56.7	110.5	D32	LA GODIVELLE		14:14	15:58	16:06	16:14	



167,2 KM

ISSOIRE



VULCANIA



MARDI 11 JUILLET






ÉTAPE 10

KM		ÉTAPE 10		HORAIRES			
À parcourir	Parcourus			Caravane	42 km/h	40 km/h	38 km/h
52.1	115.1		Carrefour D32-D36	14:22	16:04	16:13	16:22
51.7	115.5	D36	Col de la Volpillière	14:22	16:05	16:13	16:22
49.5	117.7		SAINT-ALYRE-ÈS-MONTAGNE	14:26	16:08	16:16	16:26
45.4	121.8		La Jaquette (MAZOIRES)	14:32	16:14	16:23	16:32
35.6	131.6		ARDES (D36-D23)	14:48	16:28	16:37	16:48
33.4	133.8	D23	Chausse-Haut (RENTIÈRES)	14:51	16:31	16:41	16:51
28.6	138.6		LA CHAPELLE-MARCOUSSE (près)	14:59	16:38	16:48	16:59
28.6	138.6		Côte de la Chapelle-Marcousse 	14:59	16:38	16:48	16:59
25.6	141.6		Carrefour D23-D32	15:04	16:42	16:52	17:04
23.1	144.1	D32	Moulet	15:07	16:46	16:56	17:07
21.9	145.3		DAUZAT-SUR-VODABLE	15:09	16:48	16:58	17:09
17	150.2		VODABLE (D32-D124)	15:17	16:54	17:05	17:17
15.3	151.9	D124	Ronzières (TOURZEL-RONZIÈRES)	15:20	16:57	17:08	17:20
14.5	152.7		Carrefour D124-D23	15:21	16:58	17:09	17:21
14	153.2	D23	Tourzel (TOURZEL-RONZIÈRES)	15:22	16:59	17:10	17:22
9.5	157.7		MEILHAUD	15:29	17:05	17:16	17:29
8.5	158.7		Carrefour D23-D26	15:31	17:07	17:18	17:31
6.6	160.6	D26	PERRIER (D26-D996)	15:33	17:09	17:21	17:33
4.2	163	D996	ISSOIRE (D996-VC-D716) (entrée)	15:37	17:13	17:24	17:37
0	167.2	D716	ISSOIRE 	15:44	17:19	17:31	17:44

ITINÉRAIRE HORAIRE

110^e ÉDITION
TOUR de France™
 1^{er} - 23 JUILLET
 2023

ÉTAPE 11

KM		ÉTAPE 11		HORAIRES			
À parcourir	Parcours			Caravane	46 km/h	44 km/h	42 km/h
PUY-DE-DÔME (63)							
		VC	CLERMONT-FERRAND (VC-D210) 	11:05	13:05	13:05	13:05
179.8	0	D210	CLERMONT-FERRAND 	11:25	13:25	13:25	13:25
179.5	0.3		GERZAT	11:25	13:25	13:25	13:25
175.7	4.1		SAINT-BEAUZIRE (près)	11:31	13:30	13:31	13:31
171.5	8.3		CHAPPES (près)	11:37	13:36	13:36	13:37
169.5	10.3		ENNEZAT (D210-VC-D210)	11:40	13:38	13:39	13:40
165.7	14.1		Champeyroux (SAINT-IGNAT) (D210-D84)	11:45	13:43	13:44	13:45
163.6	16.2	D84	MARTRES-SUR-MORGE (D84-VC-D17-VC-D51)	11:48	13:46	13:47	13:48
160.3	19.5	D51	Carrefour D51-D211	11:53	13:50	13:52	13:53
160.1	19.7	D211	SARDON (D211-D51)	11:53	13:51	13:52	13:53
156.9	22.9	D51	Chazelles (AUBIAT)	11:58	13:55	13:56	13:58
153.2	26.6		AIGUEPERSE (D51-D12 B-D2019-D12)	12:03	14:00	14:01	14:03
151.4	28.4	D12	Tressat	12:06	14:02	14:04	14:06
150.5	29.3		CHAPTUZAT	12:07	14:03	14:05	14:07
148.7	31.1		Chaptuzat-Haut	12:09	14:05	14:07	14:09
148	31.8		Côte de Chaptuzat-Haut 	12:10	14:06	14:08	14:10
146	33.8		SAINT-AGOULIN	12:13	14:09	14:11	14:13
143.8	36		Carrefour D12-D207	12:16	14:12	14:14	14:16
141.5	38.3	D207	Les Boullards (CHAMPS)	12:20	14:15	14:17	14:20
136.5	43.3		La Font Jaudas (SAINT-QUINTIN-SUR-SIOULE)	12:27	14:21	14:24	14:27
136	43.8		Chantermerle (SAINT-QUINTIN-SUR-SIOULE)	12:27	14:22	14:25	14:27
135.1	44.7		Beaudéduit (SAINT-QUINTIN-SUR-SIOULE)	12:29	14:23	14:26	14:29
ALLIER (03)							
134.4	45.4		ÉBREUIL (D207-D998)	12:30	14:24	14:27	14:30
130.3	49.5	D998	Côte du Mercuriol 	12:36	14:29	14:32	14:36
130	49.8		Le Mercuriol (ÉBREUIL)	12:36	14:30	14:33	14:36
127.9	51.9		Les Bois Francs (SUSSAT)	12:39	14:33	14:36	14:39
127	52.8		Chalouze	12:40	14:34	14:37	14:40
125.4	54.4		Faubourg de Ranciat	12:43	14:36	14:39	14:43
124.9	54.9		LALIZOLLE	12:43	14:37	14:40	14:43
121.4	58.4		Les Queyfoix (NADES)	12:48	14:41	14:45	14:48
120.5	59.3		La Bosse	12:50	14:42	14:46	14:50
118.1	61.7		ÉCHASSIÈRES	12:53	14:45	14:49	14:53
116.5	63.3		Ludin	12:55	14:48	14:51	14:55
115.3	64.5		Chatet	12:57	14:49	14:53	14:57
PUY-DE-DÔME (63)							
113.3	66.5		Villonne	13:00	14:52	14:56	15:00
111	68.8		La Loge	13:03	14:55	14:59	15:03
109.7	70.1		LAPEYROUSE	13:05	14:56	15:00	15:05
109.3	70.5		LAPEYROUSE 	13:06	14:57	15:01	15:06
108.4	71.4		La Maison Rouge	13:07	14:58	15:02	15:07
105.5	74.3		Les Monteix	13:11	15:02	15:06	15:11
ALLIER (03)							
103.3	76.5		La Halle	13:14	15:05	15:09	15:14
102.1	77.7		Les Marcas	13:16	15:06	15:11	15:16
100.5	79.3		COLOMBIER	13:18	15:08	15:13	15:18
99.3	80.5		Les Thureaux	13:20	15:10	15:15	15:20
98.5	81.3		COMMENTRY (D998-VC-D998)	13:21	15:11	15:16	15:21



179.8 KM

MOULINS

CLERMONT-FERRAND

MERCREDI 12 JUILLET

ÉTAPE 11

KM		ÉTAPE 11		HORAIRES			
À parcourir	Parcours			Caravane	46 km/h	44 km/h	42 km/h
90.8	89		Les Côtes Rousses	13:32	15:21	15:26	15:32
89.7	90.1		NÉRIS-LES-BAINS (D998-D2144)	13:34	15:22	15:28	15:34
86.4	93.4	D2144	La Côte Jaune	13:38	15:27	15:32	15:38
85.5	94.3		Saint-Agathe (VILLEBRET)	13:40	15:28	15:34	15:40
85.2	94.6		LAVALT-SAINT-ANNE	13:40	15:28	15:34	15:40
83.2	96.6		MONTLUÇON (D2144-VC-D943-D301)	13:43	15:31	15:37	15:43
73.8	106	D301	Sainte-Alice (SAINT-VICTOR)	13:56	15:43	15:49	15:56
73	106.8		SAINT-VICTOR-Perreguines	13:57	15:44	15:51	15:57
72.3	107.5		Terres Rouges Crozardais	13:58	15:45	15:52	15:58
71.4	108.4		La Bourse	14:00	15:46	15:53	16:00
70.2	109.6		Les Bernards (D301-D241)	14:01	15:48	15:54	16:01
69.8	110	D241	VAUX	14:02	15:48	15:55	16:02
69.4	110.4		Les Poiriers	14:03	15:49	15:56	16:03
68.7	111.1		Les Roussets (D241-D301)	14:04	15:50	15:56	16:04
65.3	114.5	D301	Carrefour D301-D70	14:09	15:54	16:01	16:09
65.1	114.7	D70	Magnette (AUDES)	14:09	15:55	16:01	16:09
64.7	115.1		Passage à niveau n°214	14:09	15:55	16:02	16:09
64	115.8		REUGNY	14:10	15:56	16:03	16:10
61.3	118.5		Côte de la Croix Blanche 	14:14	15:59	16:06	16:14
59.2	120.6		L'Étang (HAUT-BOCAGE)	14:17	16:02	16:09	16:17
58.1	121.7		Carrefour D70-D3	14:19	16:04	16:11	16:19
53.7	126.1	D3	Carrefour D3-D11	14:25	16:09	16:17	16:25
52.6	127.2	D11	La Levrette (HÉRISSON)	14:27	16:11	16:18	16:27
47.3	132.5		La Longe du Bois (VENAS)	14:34	16:18	16:26	16:34
44.6	135.2		COSNE-D'ALLIER (D11-D94)	14:38	16:21	16:29	16:38
42.1	137.7	D94	Carrefour D94-D11	14:42	16:25	16:33	16:42
37.4	142.4	D11	Chatillon (VIEURE)	14:48	16:31	16:39	16:48
30.3	149.5		Les Cités (SAINT-HILAIRE)	14:58	16:40	16:49	16:58
28.6	151.2		La Gare (SAINT-HILAIRE)	15:01	16:42	16:51	17:01
27.4	152.4		Les Placourauds	15:03	16:44	16:53	17:03
25.4	154.4		GIPCY	15:05	16:46	16:55	17:05
22.8	157		Le Moulin (MEILLERS) (D11-D73)	15:09	16:50	16:59	17:09
15.1	164.7	D73	Les Plantes (D73-D134)	15:20	17:00	17:10	17:20
13.9	165.9	D134	SOUVIGNY (D134-D945-D138-VC-D253)	15:22	17:01	17:11	17:22
11.6	168.2	D253	Carrefour D253-D945	15:25	17:04	17:14	17:25
8.5	171.3	D945	Montégut (COULANDON)	15:30	17:08	17:19	17:30
3.2	176.6		MOULINS (D945-D2009-D528-VC) (entrée)	15:37	17:15	17:26	17:37
0	179.8	VC	MOULINS 	15:42	17:19	17:30	17:42

ITINÉRAIRE HORAIRE

110^e ÉDITION
TOUR de France™
 1^{er} - 23 JUILLET
 2023

ÉTAPE 12

KM		ÉTAPE 12		HORAIRES			
À parcourir	Parcours			Caravane	42 km/h	40 km/h	38 km/h
LOIRE (42)							
		VC	ROANNE (VC-D9-VC-D207) 	11:05	13:05	13:05	13:05
		D207	LE COTEAU (D207-VC-D504)				
		D504	PERREUX				
168.8	0		ROANNE  	11:20	13:20	13:20	13:20
168.1	0.7		PERREUX	11:21	13:21	13:21	13:21
158.9	9.9		MONTAGNY	11:36	13:34	13:35	13:36
155.6	13.2		COMBRE (près)	11:41	13:39	13:40	13:41
RHÔNE (69)							
153.7	15.1		THIZY-LES-BOURGS (D504-D308-D58 E-D58-VC-D58-D9)	11:44	13:42	13:43	13:44
149.6	19.2	D9	La Barrière	11:50	13:47	13:49	13:50
149.2	19.6		Marnand-Quartier Collonges	11:51	13:48	13:49	13:51
148.3	20.5		Côte de Thizy-les-Bourgs 	11:52	13:49	13:51	13:52
145	23.8		La Croix Saint-Jean	11:57	13:54	13:56	13:57
141.3	27.5		La Lièvre	12:03	13:59	14:01	14:03
140.6	28.2		SAINT-VINCENT-DE-REINS	12:04	14:00	14:02	14:04
139.1	29.7		Pont de la Côte (D9-D10)	12:07	14:02	14:04	14:07
132.9	35.9	D10	RANCHAL	12:17	14:11	14:14	14:17
130.9	37.9		Col des Écorbans 	12:20	14:14	14:17	14:20
LOIRE (42)							
130.8	38		Les Écorbans (BELLEROCHÉ)	12:20	14:14	14:17	14:20
RHÔNE (69)							
128.6	40.2		Col des Ailletts (POULE-LES-ÉCHARMEAUX)	12:23	14:17	14:20	14:23
126.2	42.6		Les Écharmeaux (POULE-LES-ÉCHARMEAUX) (D10-D385-D337)	12:27	14:21	14:24	14:27
123.4	45.4	D337	Chansaye (POULE-LES-ÉCHARMEAUX)	12:32	14:25	14:28	14:32
121.2	47.6		CHÉNELETTE (D337-D23)	12:35	14:28	14:31	14:35
118.3	50.5	D23	La Côte (LES ARDILLATS)	12:40	14:32	14:36	14:40
117.9	50.9		Les Poudières (LES ARDILLATS)	12:40	14:33	14:36	14:40
117.3	51.5		La Bruyère (LES ARDILLATS)	12:41	14:34	14:37	14:41
116.5	52.3		Le Ritz (LES ARDILLATS)	12:42	14:35	14:38	14:42
115.5	53.3		La Verrière (LES ARDILLATS)	12:44	14:36	14:40	14:44
114.1	54.7		Col de Crie (LES ARDILLATS)	12:46	14:38	14:42	14:46
113.8	55		Carrefour D23-D32	12:47	14:39	14:42	14:47
111.5	57.3	D32	Carrefour D32-D18 E	12:50	14:42	14:46	14:50
106.8	62	D18 E	Avenas (DEUX-GROSNES) (D18 E-D18)	12:58	14:48	14:53	14:58
105.5	63.3	D18	Le Fût d'Avenas (AVENAS)	13:00	14:50	14:55	15:00
104.7	64.1		La Terrasse (CHIROUBLES)	13:01	14:52	14:56	15:01
103	65.8		Les Saignes (D18-D18 E1)	13:04	14:54	14:59	15:04
101.6	67.2	D18 E1	Col de Durbize (CHIROUBLES) (D18 E1-D86-D26)	13:06	14:56	15:01	15:06
94.2	74.6	D26	Le Fief (D26-D17)	13:18	15:07	15:12	15:18
92.9	75.9	D17	JULIÉNAS (D17-D26-D17 E-D17)	13:20	15:08	15:14	15:20
91.9	76.9		Carrefour D17-VC	13:21	15:10	15:15	15:21
SAÔNE-ET-LOIRE (71)							
91	77.8	VC	Les Darroux (LA CHAPELLE-DE-GUINCHAY)	13:23	15:11	15:17	15:23
90.6	78.2		Les Deschamps (LA CHAPELLE-DE-GUINCHAY)	13:23	15:12	15:17	15:23
RHÔNE (69)							
90.1	78.7	D68	CHÉNAS	13:24	15:12	15:18	15:24
90.1	78.7		Les Pinchons	13:24	15:12	15:18	15:24
87.5	81.3		Poncié	13:28	15:16	15:22	15:28
86.2	82.6		FLEURIE	13:30	15:18	15:24	15:30
84.4	84.4		Champagne	13:33	15:21	15:27	15:33
81.7	87.1		VILLIÉ-MORGON (D68-D18-D9)	13:37	15:24	15:31	15:37
78.2	90.6	D9	Les Chastys	13:43	15:29	15:36	15:43
76.3	92.5		La Grange Charton	13:46	15:32	15:39	15:46
76.1	92.7		RÉGNIÉ-DURETTE (D9-D602-D135)	13:46	15:32	15:39	15:46
75.5	93.3		RÉGNIÉ-DURETTE 	13:47	15:33	15:40	15:47
74.6	94.2	D135	La Plaigne (D135-D78)	13:49	15:35	15:41	15:49
73.8	95	D78	LANTIGNIÉ	13:50	15:36	15:42	15:50
72.9	95.9		La Savoye	13:51	15:37	15:44	15:51
72.4	96.4		Appagnié	13:52	15:38	15:44	15:52
71.3	97.5		BEAUJEU (D78-D37-VC-D337)	13:54	15:39	15:46	15:54
67.2	101.6	D337	Les Dépôts (D337-D129)	14:00	15:45	15:52	16:00



168,8 KM

BELEVILLE-EN-BEAUJOLAIS •

ROANNE >

JEUDI 13 JUILLET •

ÉTAPE 12

KM		ÉTAPE 12		HORAIRES			
A parcourir	Parcours			Caravane	42 km/h	40 km/h	38 km/h
65.7	103.1	D129	Les Rays	14:03	15:47	15:55	16:03
64.7	104.1		SAINT-DIDIER-SUR-BEAUJEU	14:04	15:49	15:56	16:04
63.5	105.3		Ormay	14:06	15:50	15:58	16:06
63	105.8		L'Aspire	14:07	15:51	15:59	16:07
61	107.8		Tolot	14:10	15:54	16:02	16:10
58.9	109.9		Col de la Casse Froide 	14:13	15:57	16:05	16:13
57.2	111.6		Les Chizeaux	14:16	15:59	16:07	16:16
55.5	113.3		Le Plat des Granges	14:19	16:02	16:10	16:19
54.8	114		CLAVEISOLLES (D129-D23)	14:20	16:03	16:11	16:20
53.4	115.4	D23	Pont Gaillard (D23-D9)	14:22	16:05	16:13	16:22
50.9	117.9	D9	Carrefour D9-D385	14:26	16:08	16:17	16:26
50.1	118.7	D385	LAMURE-SUR-AZERGUES (D385-D44)	14:27	16:10	16:18	16:27
43.8	125	D44	Col de la Croix Montmain (737 m) 	14:37	16:18	16:27	16:37
40.9	127.9		Carrefour D44-D49	14:42	16:23	16:32	16:42
39.9	128.9	D49	Sibertot (VAUX-EN-BEAUJOLAIS)	14:43	16:24	16:33	16:43
38.1	130.7		Le Sotison (VAUX-EN-BEAUJOLAIS)	14:46	16:27	16:36	16:46
37.1	131.7		Clochemerie (VAUX-EN-BEAUJOLAIS)	14:48	16:28	16:37	16:48
36.6	132.2		VAUX-EN-BEAUJOLAIS (D49-D133)	14:49	16:29	16:38	16:49
34.8	134	D133	LE PERRÉON (D133-D88)	14:51	16:31	16:41	16:51
33.8	135	D88	La Creuse (LE PERRÉON)	14:53	16:33	16:42	16:53
32.2	136.6		Le Colombier (LE PERRÉON)	14:56	16:35	16:45	16:56
30.2	138.6		Pierre Plate (LE PERRÉON)	14:59	16:38	16:48	16:59
28.4	140.4		Col de la Croix Rosier (717 m) (D88-D72)  	15:02	16:40	16:51	17:02
24.3	144.5	D72	Les Rajons	15:08	16:46	16:57	17:08
24	144.8		Les Barnoux	15:09	16:47	16:57	17:09
22.7	146.1		MARCHAMPT (D72-D9)	15:11	16:49	16:59	17:11
19.9	148.9	D9	Le Vitry	15:15	16:53	17:03	17:15
19.6	149.2		Le Champ	15:16	16:53	17:04	17:16
18.9	149.9		QUINCIÉ-EN-BEAUJOLAIS	15:17	16:54	17:05	17:17
17.4	151.4		Saint-Nizier	15:19	16:56	17:07	17:19
16.9	151.9		Saint-Vincent (D9-D337)	15:20	16:57	17:08	17:20
15.6	153.2	D337	Pont des Samsons (CERCIÉ) (D337-D43)	15:22	16:59	17:10	17:22
13.9	154.9	D43	La Poyebade (ODENAS) (D43-D43 E)	15:25	17:01	17:12	17:25
13.5	155.3	D43 E	Brouilly (ODENAS)	15:25	17:02	17:13	17:25
11.5	157.3		Carrefour D43 E-D68 E	15:28	17:05	17:16	17:28
10.6	158.2	D68 E	SAINT-LAGER (D68 E-D68-D68 E)	15:30	17:06	17:17	17:30
9.3	159.5		Carrefour D68 E-D337	15:32	17:08	17:19	17:32
4.5	164.3	D337	Saint-Jean-d'Ardières (BELLEVILLE-EN-BEAUJOLAIS)	15:39	17:15	17:26	17:39
1.9	166.9		BELLEVILLE-EN-BEAUJOLAIS (D337-D37 D-D37-D306) (entrée)	15:43	17:18	17:30	17:43
0	168.8	D306	BELLEVILLE-EN-BEAUJOLAIS 	15:46	17:21	17:33	17:46

ITINÉRAIRE HORAIRE

110^e ÉDITION
TOUR de France™
 1^{er} - 23 JUILLET
 2023

ÉTAPE 13

KM		ÉTAPE 13		HORAIRES			
À parcourir	Parcourus			Caravane	42 km/h	40 km/h	38 km/h
AIN (01)							
		D2	CHÂTILLON-SUR-CHALARONNE 	11:45	13:45	13:45	13:45
137.8	0		CHÂTILLON-SUR-CHALARONNE 	11:55	13:55	13:55	13:55
135.3	2.5		SANDRANS	11:59	13:58	13:58	13:58
130.4	7.4		BOULIGNEUX	12:07	14:04	14:05	14:05
127.3	10.5		Filioly-Révérend	12:12	14:08	14:09	14:10
126.8	11		VILLARS-LES-DOBES (D2-D904-D1083)	12:12	14:09	14:10	14:10
126.5	11.3		Passage à niveau n°24	12:13	14:09	14:10	14:11
124.8	13	D1083	Parc des Oiseaux	12:15	14:11	14:12	14:13
121.8	16		Carrefour D1083-D2 D	12:20	14:15	14:16	14:17
119.1	18.7	D2 D	Carrefour D2 D-D2	12:24	14:19	14:20	14:21
118.1	19.7	D2	BIRIEUX	12:26	14:20	14:21	14:22
115	22.8		Carrefour D2-D4	12:31	14:24	14:25	14:27
112.6	25.2	D4	LE MONTELLIER	12:35	14:27	14:29	14:30
107.9	29.9		Carrefour D4-D22	12:42	14:33	14:35	14:37
99.7	38.1	D22	CHALAMONT (D22-D904)	12:55	14:44	14:46	14:48
96.7	41.1	D904	Les Brosses	13:00	14:47	14:50	14:52
91	46.8		Gévrioux (CHÂTILLON-LA-PALUD)	13:09	14:55	14:57	15:00
88.9	48.9		SAINT-MAURICE-DE-RÉMENS	13:12	14:57	15:00	15:03
84.1	53.7		AMBÉRIEU-EN-BUGEY (D904-D1504)	13:20	15:03	15:07	15:10
72.2	65.6	D1504	SAINT-RAMBERT-EN-BUGEY	13:38	15:19	15:22	15:26
65.2	72.6		ARGIS (près)	13:50	15:28	15:32	15:36
64.7	73.1		Le Villars	13:50	15:28	15:32	15:37
63.5	74.3		TENAY (D1504-C202-D21)	13:52	15:30	15:34	15:39
60.4	77.4	D21	Moulin à Ciment	13:57	15:34	15:38	15:43
51	86.8		Hauteville-Lompnes (PLATEAU D'HAUTEVILLE) (D21-D8)	14:12	15:46	15:51	15:56
50.5	87.3	D8	HAUTEVILLE-LOMPNÈS 	14:13	15:46	15:51	15:57
47.6	90.2		Mélogne (PLATEAU D'HAUTEVILLE)	14:17	15:50	15:55	16:01
46.6	91.2		Cormaranche-en-Bugey	14:19	15:51	15:57	16:02
43.9	93.9		Les Teillères (PLATEAU D'HAUTEVILLE)	14:23	15:55	16:00	16:06
41.6	96.2		Col de la Lèbe	14:27	15:58	16:03	16:09
40.2	97.6		Le Puy des Barres (VALROMEY-SUR-SÉRAN)	14:29	16:00	16:05	16:11
33.3	104.5		Samonod (VALROMEY-SUR-SÉRAN)	14:40	16:08	16:14	16:21
32.4	105.4		Belmont (VALROMEY-SUR-SÉRAN)	14:41	16:10	16:16	16:22
31.4	106.4		Champdossin (VALROMEY-SUR-SÉRAN)	14:43	16:11	16:17	16:23
29.2	108.6		Carrefour D8-D904	14:46	16:14	16:20	16:27
26.8	111	D904	ARTEMARE	14:50	16:17	16:23	16:30
24.9	112.9		Ameyzieu	14:53	16:19	16:25	16:32
22.7	115.1		TALISSIEU (près)	14:57	16:22	16:28	16:35
21.1	116.7		BÉON	14:59	16:24	16:31	16:38
18.3	119.5		CULOZ (D904-D120)	15:04	16:27	16:34	16:42
4.9	132.9	D120	La Sapette	15:25	16:59	17:08	17:18
0	137.8		GRAND COLOMBIER (1 501 m)  	15:32	17:10	17:21	17:32

137,8 KM

GRAND COLOMBIER

CHÂTILLON-SUR-CHALARONNE

VENDREDI 14 JUILLET

ÉTAPE 13

ITINÉRAIRE HORAIRE

110^e ÉDITION
TOUR de France™
 1^{er} - 23 JUILLET
 2023

ÉTAPE 14

KM		ÉTAPE 14		HORAIRES			
À parcourir	Parcours			Caravane	38 km/h	36 km/h	34 km/h
HAUTE-SAVOIE (74)							
		D1205	ANNEMASSE (D1205-D905A-VC-D15-VC-D1206)		11:05	13:05	13:05
		D1206	VÉTRAZ-MONTHOUX (VC-D185-D1205)				
		D1205	ARTHAZ-PONT-NOTRE-DAME				
151.8	0		ANNEMASSE		11:20	13:20	13:20
151.3	0.5		NANGY		11:21	13:21	13:21
149.3	2.5		Findroi (CONTAMINE-SUR-ARVE) (D1205-D903 B)		11:24	13:23	13:24
148.8	3	D903 B	Carrefour D903 B-D9		11:25	13:24	13:24
147.1	4.7	D9	FILLINGES (près)		11:28	13:26	13:27
146.8	5		Carrefour D9-D20		11:29	13:27	13:27
145.8	6	D20	Pont de Fillinges (D20-D907-D20)		11:31	13:28	13:29
143.5	8.3		Mijouet		11:35	13:31	13:32
141.2	10.6		La Corbière (SAINT-ANDRÉ-DE-BOËGE)		11:39	13:34	13:35
140.5	11.3		Curseilles (SAINT-ANDRÉ-DE-BOËGE)		11:40	13:35	13:36
138.7	13.1		BOËGE		11:43	13:37	13:38
133.7	18.1		SAXEL		11:52	13:45	13:48
133.1	18.7		Col de Saxel		11:53	13:46	13:47
128.2	23.6		Marclay (BONS-EN-CHABLAIS)		12:02	13:54	13:57
126.5	25.3		Carrefour D20-VC		12:05	13:56	14:00
126.1	25.7	VC	Gros Perrier (BRETHONNE)		12:05	13:57	14:01
125.5	26.3		Carrefour VC-D35		12:06	13:58	14:00
125.4	26.4	D35	Morzier (BRETHONNE)		12:07	13:58	14:02
124	27.8		FESSY (D35-D235)		12:09	14:00	14:05
121.4	30.4	D235	Les Ruppes		12:14	14:06	14:12
117.4	34.4		Carrefour D235-D12		12:21	14:16	14:24
116.5	35.3	D12	Col de Cou (1 116 m)		12:22	14:19	14:22
115.3	36.5		Ramble (HABÈRE-POCHE) (D12-D246)		12:24	14:20	14:28
114.3	37.5	D246	Col des Moises (DRAILLANT)		12:26	14:21	14:29
112.3	39.5		Sur le Mont-La Grange Neuve (DRAILLANT)		12:30	14:23	14:31
108.3	43.5		Carrefour D246-D12		12:37	14:27	14:35
106.9	44.9	D12	Carrefour D12-D35		12:39	14:28	14:36
106.3	45.5	D35	Maugny (DRAILLANT)		12:40	14:28	14:37
105.7	46.1		ORCIER (D35-D36)		12:41	14:30	14:38
103.2	48.6	D36	Fillient		12:46	14:35	14:45
102.4	49.4		Propellet		12:47	14:37	14:47
101.9	49.9		Les Mouilles		12:48	14:38	14:49
101.7	50.1		Les Favrats		12:48	14:39	14:49
101.4	50.4		La Basse		12:49	14:40	14:50
99.1	52.7		Col du Feu (1 117 m)		12:53	14:45	14:51
98.8	53		Le Col		12:53	14:46	14:58
96.3	55.5		LULLIN		12:58	14:49	15:01
95.1	56.7		Chez Jacquin		13:00	14:51	15:03
94.1	57.7		Carrefour D36-D26		13:02	14:52	15:05
93.7	58.1	D26	Le Lavouet (VAILLY)		13:03	14:53	15:06
90.9	60.9		Chez Clavel		13:07	14:57	15:10
89.4	62.4		BELLEVAUX		13:10	14:59	15:12
87.5	64.3		Sur le Saix		13:13	15:01	15:14
86.4	65.4		Col de Jambaz		13:15	15:02	15:16
86.3	65.5		COL DE JAMBAZ		13:15	15:03	15:09



151,8 KM

MORZINE LES PORTES DU SOLEIL

ANNEMASSE

SAMEDI 15 JUILLET




ÉTAPE 14

KM		ÉTAPE 14		HORAIRES			
À parcourir	Parcourus			Caravane	38 km/h	36 km/h	34 km/h
83.6	68.2		Chaumety	13:20	15:06	15:13	15:20
81.8	70		MÉGEVETTE	13:23	15:08	15:15	15:22
81.1	70.7		La Culaz	13:25	15:09	15:16	15:23
78.9	72.9		Amoulin	13:29	15:12	15:19	15:26
78.1	73.7		ONNION	13:30	15:13	15:20	15:28
74.5	77.3		Pouilly	13:36	15:18	15:25	15:33
73.6	78.2		SAINT-JEOIRE (D26-D907 A)	13:38	15:19	15:26	15:34
71.6	80.2	D907 A	Entreverges (LA TOUR) (D907 A-D907)	13:41	15:21	15:28	15:37
65.3	86.5	D907	MIEUSSY (D907-D308)	13:53	15:29	15:37	15:45
61.4	90.4	D308	Messy	13:59	15:38	15:46	15:55
59.7	92.1		Chez Besson	14:02	15:42	15:50	16:00
59.1	92.7		La Léchère	14:03	15:43	15:52	16:02
57.4	94.4		Les Clos d'en Haut	14:07	15:48	15:57	16:07
54.5	97.3		Tunnel de Sommand	14:12	15:55	16:05	16:16
53.8	98		Sommand	14:13	15:57	16:07	16:18
50.2	101.6		Col de la Ramaz (1 619 m) 	14:19	16:06	16:16	16:29
49.3	102.5		Le Praz de Lys	14:21	16:07	16:17	16:30
43.5	108.3		Carrefour D308-D328	14:31	16:12	16:23	16:35
42	109.8	D328	Fry (D328-D307)	14:34	16:13	16:24	16:37
40.9	110.9	D307	Le Pont des Gets (LES GETS) (D307-D902)	14:36	16:14	16:25	16:38
34.3	117.5	D902	TANINGES (D902-D907)	14:47	16:20	16:31	16:44
32.5	119.3	D907	La Pallud	14:50	16:23	16:34	16:47
32.1	119.7		Plonnex	14:51	16:23	16:34	16:47
28.3	123.5		VERCHAIX	14:58	16:28	16:40	16:53
24.7	127.1		SAMOËNS (D907-VC-D354)	15:04	16:33	16:45	16:58
18.7	133.1	D354	Le Tour	15:15	16:48	17:01	17:16
16.9	134.9		La Combe Emeru	15:18	16:53	17:06	17:22
12	139.8		Col de Joux Plane (1 691 m)  	15:27	17:06	17:21	17:38
9.2	142.6		Col du Ranfolly (LES GETS)	15:32	17:09	17:24	17:41
2.4	149.4		MORZINE (D354-D338-D228-VC) (entrée)	15:44	17:15	17:30	17:48
0	151.8	VC	MORZINE LES PORTES DU SOLEIL 	15:48	17:18	17:33	17:51

ITINÉRAIRE HORAIRE

110^e ÉDITION
TOUR de France™
 1^{er} - 23 JUILLET
 2023

ÉTAPE 15

KM		ÉTAPE 15				HORAIRES			
À parcourir	Parcourus				Caravane	38 km/h	36 km/h	34 km/h	
HAUTE-SAVOIE (74)									
		VC	LES GETS LES PORTES DU SOLEIL (VC-D902)		11:05	13:05	13:05	13:05	
		D902	TANINGES						
179	0		LES GETS LES PORTES DU SOLEIL		11:20	13:20	13:20	13:20	
178.8	0.2		TANINGES		11:20	13:20	13:20	13:20	
176.4	2.6		CHÂTILLON-SUR-CLUSES		11:25	13:23	13:24	13:24	
171.5	7.5		CLUSES (D902-D1205)		11:33	13:30	13:30	13:31	
170.4	8.6		Passage à niveau n°26		11:35	13:31	13:32	13:33	
164	15	D1205	MARNAZ (près)		11:46	13:40	13:41	13:42	
162.7	16.3		VOUGY		11:49	13:42	13:43	13:44	
156.8	22.2		AYSE		11:59	13:50	13:51	13:52	
155.3	23.7		BONNEVILLE (D1205-D1203)		12:02	13:52	13:53	13:55	
153.5	25.5	D1203	Toisinges (SAINT-PIERRE-EN-FAUCIGNY)		12:05	13:54	13:55	13:57	
150.8	28.2		Passerier (SAINT-PIERRE-EN-FAUCIGNY)		12:10	13:58	13:59	14:01	
149.9	29.1		Vozerier (SAINT-PIERRE-EN-FAUCIGNY)		12:11	13:59	14:01	14:03	
147.7	31.3		Vallières (AMANCY) (D1203-D2 B)		12:15	14:02	14:04	14:06	
147.5	31.5	D2 B	LA ROCHE-SUR-FORON (D2 B-D2)		12:16	14:02	14:04	14:06	
146.1	32.9	D2	Passage à niveau n°1		12:18	14:04	14:06	14:08	
146	33		Passage à niveau n°75		12:18	14:04	14:06	14:08	
141.9	37.1		Les Crys		12:25	14:09	14:12	14:14	
140.7	38.3		Le Vernet		12:28	14:11	14:13	14:16	
138.8	40.2		Col des Fleuries (FILLIÈRE)		12:31	14:14	14:16	14:19	
136.5	42.5		Pont de la Zone (FILLIÈRE)		12:35	14:17	14:19	14:22	
133.6	45.4		Thorens-Glières (FILLIÈRE) (D2-D5)		12:40	14:20	14:23	14:26	
131.8	47.2	D5	La Vuaz (FILLIÈRE)		12:43	14:23	14:26	14:29	
128.8	50.2		Aviernoz		12:49	14:27	14:30	14:33	
126.9	52.1		Disonche		12:52	14:29	14:33	14:36	
124.6	54.4		VILLAZ		12:56	14:32	14:36	14:40	
123.2	55.8		NÂVES-PARMELAN		12:58	14:34	14:38	14:42	
121	58		Laval		13:02	14:37	14:41	14:45	
118.6	60.4		Anney-le-Vieux (ANNECY) (D5-D16)		13:07	14:40	14:44	14:48	
116.3	62.7	D16	Les Granges (ANNECY) (D16-D909)		13:11	14:43	14:47	14:52	
109.9	69.1	D909	ALEX		13:22	14:52	14:56	15:01	
107	72		BLUFFY		13:27	14:56	15:00	15:05	
106.5	72.5		BLUFFY (D909-D169)		13:28	14:57	15:01	15:06	
104.5	74.5	D169	Le Bosson		13:31	14:59	15:04	15:09	
104	75		Les Granges Perroix (TALLOIRES-MONTMIN) (D169-D42)		13:32	15:00	15:05	15:10	
102	77	D42	Vérel (TALLOIRES-MONTMIN)		13:36	15:04	15:09	15:15	
99.6	79.4		Rovagny (TALLOIRES-MONTMIN)		13:40	15:10	15:16	15:22	
96.2	82.8		Col de la Forclaz de Montmin (1 157 m)		13:46	15:19	15:25	15:32	
93.9	85.1		Montmin (TALLOIRES-MONTMIN)		13:50	15:21	15:28	15:35	
92.9	86.1		La Perrière (TALLOIRES-MONTMIN)		13:52	15:22	15:29	15:36	
88.3	90.7		Vesonne (FAVERGES-SEYTHENEX) (D42-VC)		14:00	15:28	15:34	15:42	
86.7	92.3	VC	Mercier (FAVERGES-SEYTHENEX)		14:03	15:30	15:37	15:44	
86	93		La Balmette (FAVERGES-SEYTHENEX)		14:04	15:31	15:38	15:46	
84.9	94.1		Faverges (FAVERGES-SEYTHENEX) (VC-D2508-D12)		14:06	15:33	15:40	15:47	
82.5	96.5	D12	Le Noyeray (FAVERGES-SEYTHENEX)		14:10	15:37	15:44	15:52	
81.3	97.7		SAINT-FERRÉOL		14:12	15:38	15:46	15:54	
74.2	104.8		SERRAVAL		14:25	15:50	15:57	16:06	
71.2	107.8		Col du Marais		14:30	15:54	16:02	16:12	
67.3	111.7		LES CLEFS (près)		14:37	16:00	16:09	16:18	



179 KM

SAINT-GERVAIS MONT-BLANC

LES GETS LES PORTES DU SOLEIL

DIMANCHE 16 JUILLET







ÉTAPE 15

KM		ÉTAPE 15		HORAIRES			
À parcourir	Parcourus			Caravane	38 km/h	36 km/h	34 km/h
66.1	112.9		THÔNES (D12-D16)	14:39	16:02	16:11	16:21
63.3	115.7	D16	La Combe	14:44	16:09	16:18	16:28
63	116		Villars Dessous	14:45	16:10	16:19	16:29
61.5	117.5		MANIGOD	14:47	16:13	16:23	16:34
59.6	119.4		Le Chenavray	14:51	16:18	16:28	16:40
57	122		Sous le Rocher	14:55	16:25	16:35	16:48
55.8	123.2		Les Épervières	14:57	16:28	16:39	16:51
54.5	124.5		Col de la Croix Fry (1 477 m) 	15:00	16:31	16:42	16:55
50.2	128.8		La Praise (LA CLUSAZ) (D16-D909)	15:07	16:36	16:47	17:00
45.7	133.3	D909	Col des Aravis 	15:15	16:43	16:55	17:08
SAVOIE (73)							
41.3	137.7		LA GIETTAZ	15:23	16:50	17:02	17:16
34.6	144.4		FLUMET (D909-D1212)	15:35	17:00	17:12	17:27
32.3	146.7	D1212	Le Curtillet	15:39	17:03	17:16	17:31
31.6	147.4		Panloup	15:40	17:04	17:17	17:32
HAUTE-SAVOIE (74)							
30.5	148.5		PRAZ-SUR-ARLY	15:42	17:06	17:19	17:34
26.5	152.5		MEGÈVE	15:49	17:12	17:26	17:41
22.7	156.3		DEMI-QUARTIER	15:56	17:18	17:32	17:48
20.3	158.7		COMBLOUX	16:00	17:22	17:36	17:52
15.8	163.2		Carrefour D1212-D199	16:08	17:29	17:44	18:00
14	165	D199	DOMANCY	16:11	17:32	17:47	18:03
12.9	166.1		Carrefour D199-D1205	16:13	17:34	17:48	18:05
11.3	167.7	D1205	Carrefour D1205-VC	16:16	17:37	17:51	18:08
11.1	167.9	VC	Vervex	16:16	17:37	17:51	18:08
10.2	168.8		Lardin	16:18	17:38	17:53	18:10
8.4	170.6		Côte des Amerands (888 m) (VC-D909) 	16:21	17:41	17:56	18:13
7.7	171.3	D909	SAINT-GERVAIS-LES-BAINS (D909-VC-D43)	16:22	17:42	17:57	18:14
5.7	173.3	D43	La Planchette	16:26	17:47	18:02	18:19
3.9	175.1		Le Gollet (D43-D343)	16:29	17:51	18:07	18:24
2.2	176.8	D343	Champoutant	16:32	17:55	18:11	18:29
0.2	178.8		Le Bettex (D343-VC)	16:35	18:00	18:16	18:35
0	179	VC	SAINT-GERVAIS MONT-BLANC (1 372 m)  	16:36	18:00	18:17	18:36

ITINÉRAIRE HORAIRE

110^e ÉDITION
TOUR de France™
 1^{er} - 23 JUILLET
 2023

ÉTAPE 16

KM		ÉTAPE 16			HORAIRES		
À parcourir	Parcourus			Caravane	Premier coureur	Dernier coureur	
HAUTE-SAVOIE (74)							
22.4	0	VC	PASSY-Marlioz (VC-D43) 	11:30	13:05	17:00	
21.1	1.3	D43	PASSY-Chedde (D43-D39)	11:32	13:07	17:02	
20.2	2.2	D39	Carrefour D39-VC	11:33	13:08	17:03	
18.6	3.8	VC	La Forge (PASSY)	11:36	13:11	17:06	
18.3	4.1		Côte de la Cascade de Cœur (PASSY)	11:37	13:12	17:07	
18.3	4.1		Carrefour VC-D13	11:37	13:12	17:07	
16.9	5.5	D13	Les Rémondins (PASSY)	11:39	13:14	17:09	
15.8	6.6		PASSY Chef-lieu	11:41	13:16	17:11	
15.3	7.1		PASSY Chef-Lieu 	11:41	13:16	17:11	
12.5	9.9		La Charlotte	11:46	13:21	17:16	
11.6	10.8		SALLANCHES (D13-VC-D1205)	11:47	13:22	17:17	
7	15.4	D1205	Lépigny	11:55	13:30	17:25	
6.5	15.9		DOMANCY (D1205-VC-D199)	11:56	13:31	17:26	
6.3	16.1		DOMANCY 	11:56	13:31	17:26	
5.1	17.3	D199	Levaux	11:58	13:33	17:28	
4.5	17.9		Le Coudray	11:59	13:34	17:29	
3.5	18.9		Côte de Domancy (810 m) (D199-D1212)  	12:01	13:36	17:31	
1.7	20.7	D1212	COMBLOUX (entrée)	12:03	13:38	17:33	
0	22.4		COMBLOUX 	12:06	13:41	17:36	

22,4 KM

C.I.M. individuel

COMBLOUX

PASSY

MARDI 18 JUILLET

ÉTAPE 16

ITINÉRAIRE HORAIRE

110^e ÉDITION
TOUR de France™
 1^{er} - 23 JUILLET
 2023

ÉTAPE 17

KM		ÉTAPE 17				HORAIRES			
À parcourir	Parcours				Caravane	36 km/h	34 km/h	32 km/h	
HAUTE-SAVOIE (74)									
		D902	SAINT-GERVAIS MONT-BLANC		10:20	12:20	12:20	12:20	
			Carrefour D902-D909						
165.7	0	D909	SAINT-GERVAIS MONT-BLANC		10:30	12:30	12:30	12:30	
163.8	1.9		Gemoëns (COMBLOUX)		10:33	12:32	12:32	12:32	
162.8	2.9		Carrefour D909-D1212		10:35	12:33	12:34	12:34	
161.2	4.5	D1212	DEMI-QUARTIER		10:38	12:35	12:36	12:36	
160.8	4.9		MEGÈVE		10:39	12:36	12:36	12:36	
155.8	9.9		PRAZ-SUR-ARLY		10:48	12:42	12:42	12:43	
SAVOIE (73)									
152.3	13.4		Panloup (FLUMET)		10:55	12:46	12:47	12:47	
151.5	14.2		Le Curtillet (FLUMET)		10:57	12:47	12:48	12:49	
150.7	15		La Frassette (FLUMET) (D1212-D218 B)		10:58	12:48	12:49	12:49	
148.6	17.1	D218 B	NOTRE-DAME-DE-BELLECOMBE		11:02	12:53	12:54	12:55	
147.6	18.1		Le Tovet		11:04	12:55	12:57	12:58	
145.7	20		Les Favrays		11:07	13:00	13:02	13:04	
145.3	20.4		Le Mont-Rond		11:08	13:01	13:03	13:05	
143.2	22.5		Les Frasses		11:12	13:06	13:08	13:11	
137.3	28.4		Col des Saisies (1 650 m)		11:23	13:20	13:24	13:28	
137.3	28.4		Les Saisies (HAUTELUCE)		11:23	13:20	13:24	13:28	
133.6	32.1		Nantailly (HAUTELUCE)		11:30	13:23	13:27	13:31	
125.9	39.8		Champtardy (VILLARD-SUR-DORON)		11:44	13:30	13:34	13:39	
122.8	42.9		La Pierre		11:50	13:33	13:37	13:42	
121.9	43.8		Carrefour D218 B-D925		11:52	13:34	13:38	13:42	
120.1	45.6	D925	BEAUFORT		11:55	13:36	13:40	13:45	
119.7	46		BEAUFORT		11:56	13:37	13:41	13:45	
115.2	50.5		La Têtaz		12:05	13:47	13:52	13:58	
112.9	52.8		Beaubois		12:09	13:53	13:58	14:05	
107	58.7		Col du Méraillet		12:20	14:07	14:14	14:22	
105.3	60.4		Belvédère du Lac de Roselend		12:23	14:12	14:19	14:28	
101.8	63.9		Plan de la Lai		12:30	14:21	14:29	14:38	
99	66.7		Cormet de Roselend (1 968 m) (D925-D902)		12:35	14:27	14:36	14:46	
84.9	80.8	D902	Bonneval-les-Bains		13:01	14:40	14:49	15:00	
82	83.7		Le Châtelard		13:07	14:43	14:52	15:03	
81.1	84.6		La Grange		13:08	14:43	14:53	15:03	
80.8	84.9		La Côte		13:09	14:44	14:53	15:04	
80.2	85.5		BOURG-SAINT-AURICE LES ARCS (D902-D1090-N90)		13:10	14:44	14:53	15:04	
74.9	90.8	N90	Bonconseil (LA PLAGNE TARENNAISE)		13:20	14:51	15:00	15:11	
72.1	93.6		Bellentre (LA PLAGNE TARENNAISE)		13:25	14:54	15:04	15:15	
71	94.7		Le Gothard (LA PLAGNE TARENNAISE)		13:34	15:01	15:11	15:22	
67.3	98.4		Aime (AIME-LA-PLAGNE) (N90-D990-D220)		13:37	15:03	15:13	15:24	
65.8	99.9	D220	Carrefour D220-D88		13:37	15:03	15:13	15:24	
65.7	100	D88	Bonnegarde (LA PLAGNE TARENNAISE)		13:48	15:11	15:21	15:33	
60	105.7		Longefoy (AIME-LA-PLAGNE)		13:48	15:11	15:21	15:33	
60	105.7		Côte de Longefoy (1 174 m)		13:48	15:11	15:21	15:33	
55.3	110.4		NOTRE-DAME-DU-PRÉ		13:57	15:16	15:27	15:39	
55.1	110.6		Col du Tra		13:57	15:16	15:27	15:39	
50.5	115.2		Montmagny (près)		14:06	15:21	15:32	15:45	
46	119.7		Les Plaines (D88-N90)		14:14	15:26	15:37	15:50	
45	120.7	N90	Pomblière (SAINT-MARCEL) (près)		14:16	15:28	15:39	15:51	
40.6	125.1		MOÛTIERS (N90-D915)		14:25	15:33	15:44	15:57	
40.2	125.5	D915	Salins-les-Thermes (SALINS-FONTAINE)		14:25	15:33	15:44	15:58	
35.6	130.1		BRIDES-LES-BAINS		14:34	15:39	15:50	16:04	
33.9	131.8		Vignotan		14:37	15:42	15:54	16:07	
32.9	132.8		La Perrière		14:39	15:45	15:57	16:10	



165,7 KM

COURCHEVEL





SAINT-GERVAIS MONT-BLANC



MERCREDI 19 JUILLET


ÉTAPE 17

KM		ÉTAPE 17		HORAIRES			
À parcourir	Parcourus			Caravane	36 km/h	34 km/h	32 km/h
30.9	134.8		Le Grand Carrey (D915-D91 A)	14:43	15:50	16:03	16:17
29.2	136.5	D91 A	Le Fontanil	14:46	15:55	16:08	16:23
27.4	138.3		Saint-Bon-Tarentaise	14:49	15:59	16:13	16:29
25.2	140.5		COURCHEVEL-Le Praz (D91 A-D98)	14:53	16:06	16:20	16:36
24	141.7	D98	Le Tal	14:56	16:09	16:23	16:40
23.1	142.6		La Tania	14:57	16:11	16:26	16:43
21	144.7		Creux Loup (LES ALLUES)	15:01	16:17	16:32	16:50
20	145.7		Le Plantin (LES ALLUES)	15:03	16:20	16:36	16:54
19	146.7		Méribel-Village (LES ALLUES)	15:05	16:23	16:38	16:57
17.9	147.8		Carrefour D98-D90	15:07	16:26	16:42	17:01
17.4	148.3	D90	Mussillon (LES ALLUES)	15:08	16:27	16:43	17:02
16.8	148.9		Méribel (LES ALLUES) (D90-VC)	15:09	16:28	16:45	17:04
13.7	152	VC	Rond-point des Pistes (LES ALLUES)	15:15	16:37	16:54	17:15
6.6	159.1		Col de la Loze (2 304 m) Souvenir Henri Desgrange 	15:28	16:56	17:16	17:38
2.4	163.3		Les Verdons	15:36	17:00	17:20	17:43
0.7	165		Chalets de Pralong	15:39	17:02	17:21	17:44
0.4	165.3		Altiport de Courchevel	15:40	17:02	17:22	17:45
0	165.7		COURCHEVEL 	15:41	17:03	17:22	17:45

ITINÉRAIRE HORAIRE

110^e ÉDITION
TOUR de FranceTM
 1^{er} - 23 JUILLET
 2023

ÉTAPE 18

KM		ÉTAPE 18		HORAIRES			
À parcourir	Parcours			Caravane	47 km/h	45 km/h	43 km/h
SAVOIE (73)							
		VC	MOÛTIERS (VC-D990) 	11:05	13:05	13:05	13:05
		D990	AIGUEBLANCHE(D990-D94-D97A-D97)				
		D97	BELLECOMBE				
			LA LÉCHÈRE (D97-D97B-D990-D213-D66)				
		D66	ROGNAIX				
			SAINT-PAUL-SUR-ISERE (D66-D66A-D990)				
184.9	0	D990	MOÛTIERS  Km 0	11:35	13:35	13:35	13:35
184.5	0.4		CEVINS	11:35	13:35	13:35	13:35
183.2	1.7		LA BÂTHIE	11:37	13:37	13:37	13:37
182.9	2		Passage à niveau n°41	11:38	13:38	13:38	13:38
180.1	4.8		Cité E.D.F.	11:42	13:41	13:41	13:42
179.1	5.8		TOURS-EN-SAVOIE	11:43	13:42	13:43	13:43
175.7	9.2		ALBERTVILLE (D990-D1212 A-D1212-D925)	11:48	13:47	13:47	13:48
172.8	12.1	D925	Pont Albertin	11:52	13:50	13:51	13:52
172.2	12.7		GRIGNON	11:53	13:51	13:52	13:53
169.1	15.8		La Plaine de Monthion (MONTHION)	11:57	13:55	13:56	13:57
167.5	17.4		NOTRE-DAME-DES-MILLIÈRES	11:59	13:57	13:58	13:59
165.6	19.3		SAINTE-HÉLÈNE-SUR-ISÈRE	12:02	14:00	14:01	14:02
163.1	21.8		Le Villard	12:05	14:03	14:04	14:05
160.4	24.5		Le Gros Chêne (AITON) (près)	12:09	14:06	14:08	14:09
159.5	25.4		Carrefour D925-D222	12:10	14:07	14:09	14:10
159	25.9	D222	Pont de Grésy (GRÉSY-SUR-ISÈRE) (D222-D1090)	12:11	14:08	14:09	14:11
153.4	31.5	D1090	Carrefour de Pont Royal (CHAMOUSSET) (D1090-D1006)	12:19	14:15	14:17	14:19
151.8	33.1	D1006	Les Îles (CHÂTEAUNEUF)	12:21	14:17	14:19	14:21
150.7	34.2		Carrefour de Saint-Pierre (SAINT-PIERRE-D'ALBIGNY)	12:23	14:19	14:21	14:23
142.9	42		ARBIN	12:34	14:29	14:31	14:34
140.2	44.7		MONTMÉLIAN	12:37	14:32	14:35	14:37
134.6	50.3		CHIGNIN	12:45	14:39	14:42	14:45
132.5	52.4		SAINTE-JEOIRE-PRIEURÉ	12:48	14:42	14:45	14:48
131.5	53.4		Carrefour D1006-D5	12:49	14:43	14:46	14:49
131	53.9	D5	CHALLES-LES-EAUX	12:50	14:44	14:47	14:50
129.2	55.7		LA RAVOIRE	12:53	14:46	14:49	14:53
126.4	58.5		Carrefour D5-D201	12:57	14:50	14:53	14:57
125.6	59.3	D201	CHAMBÉRY (D201-VC-D11-VC-D991)	12:58	14:51	14:54	14:58
122.8	62.1	D991	Côte de Chambéry-le-Haut 	13:02	14:54	14:58	15:02
118.6	66.3		Autigny (SONNAZ) (D991-VC)	13:07	15:00	15:03	15:07
117.7	67.2	VC	VOGLANS (VC-D10-D17)	13:09	15:01	15:05	15:09
114.9	70	D17	Carrefour D17-D1201	13:13	15:04	15:08	15:13
113.7	71.2	D1201	Terre-Nue (VIVIERS-DU-LAC) (D1201-D1201 A)	13:14	15:06	15:10	15:14
111.5	73.4	D1201 A	Carrefour D1201 A-D1504	13:17	15:09	15:13	15:17
110.8	74.1	D1504	LE BOURGET-DU-LAC	13:18	15:09	15:14	15:18
107	77.9		Tunnel du Chat (BOURDEAU)	13:24	15:14	15:19	15:24
104	80.9		SAINT-JEAN-DE-CHEVELU	13:28	15:18	15:23	15:28
99	85.9		YENNE (D1504-D921A-D921-D1504)	13:35	15:25	15:29	15:35
95.7	89.2		Gorges de la Balme	13:39	15:29	15:34	15:39
AIN (01)							
93.3	91.6		VIRIGNIN	13:43	15:32	15:37	15:43
88.5	96.4		BELLEY (D1504-D992-D69)	13:49	15:38	15:43	15:49
87.6	97.3	D992	Passage à niveau	13:51	15:39	15:45	15:51



184,9 KM

BOURG-EN-BRESSE

MOÛTIERS

JEUDEI 20 JUILLET

ÉTAPE 18

KM		ÉTAPE 18		HORAIRES			
À parcourir	Parcours			Caravane	47 km/h	45 km/h	43 km/h
85.3	99.6	D69	Carrefour D69-D32	13:54	15:42	15:48	15:54
84.5	100.4	D32	Chazey (CHAZEY-BONS)	13:55	15:43	15:49	15:55
79.9	105		Boissieu	14:01	15:49	15:55	16:01
79.7	105.2		Côte de Boissieu 	14:02	15:49	15:55	16:02
78.5	106.4		CONTREVOZ (D32-D41 A)	14:03	15:51	15:57	16:03
74	110.9	D41 A	CHEIGNIEU-LA-BALME (près) (D41 A-D1504)	14:10	15:57	16:03	16:10
73.3	111.6	D1504	ROSSILLON (près)	14:11	15:57	16:04	16:11
70.4	114.5		LA BURBANCHE	14:15	16:01	16:08	16:15
67	117.9		Les Hôpitaux	14:19	16:05	16:12	16:19
66.3	118.6		Cluse des Hôpitaux	14:20	16:06	16:13	16:20
60.4	124.5		TENAY (près)	14:29	16:14	16:21	16:29
59.1	125.8		Le Villars	14:30	16:16	16:23	16:30
58.2	126.7		ARGIS (près)	14:32	16:17	16:24	16:32
54.1	130.8		SAINT-RAMBERT-EN-BUGEY	14:37	16:22	16:29	16:37
52	132.9		SAINT-RAMBERT-EN-BUGEY 	14:40	16:25	16:32	16:40
47.2	137.7		TORCIEU (près)	14:47	16:31	16:39	16:47
44.1	140.8		AMBÉRIEU-EN-BUGEY	14:51	16:35	16:43	16:51
39.9	145		Carrefour D1504-D1075	14:57	16:40	16:48	16:57
31.9	153	D1075	PONT-D'AIN	15:08	16:50	16:59	17:08
27.5	157.4		La Chapelle (SAINT-MARTIN-DU-MONT)	15:15	16:56	17:05	17:15
21	163.9		Carrefour D1075-D64	15:24	17:04	17:13	17:24
19.6	165.3	D64	TOSSIAT (D64-D52)	15:26	17:06	17:15	17:26
17.6	167.3	D52	JOURNANS (près)	15:28	17:09	17:18	17:28
17.3	167.6		Chalix	15:29	17:09	17:18	17:29
16.4	168.5		REVONNAS	15:30	17:10	17:20	17:30
14.8	170.1		CEYZÉRIAT (D52-D979-D52)	15:32	17:12	17:22	17:32
12.1	172.8		Les Soudanières	15:36	17:15	17:25	17:36
12.1	172.8		Passage à niveau n°14	15:36	17:15	17:25	17:36
11	173.9		Les Maisons Rouges	15:38	17:17	17:27	17:38
10.3	174.6		JASSERON (D52-D936)	15:38	17:18	17:28	17:38
5.5	179.4	D936	Carrefour D936-D117 A	15:45	17:24	17:34	17:45
3.3	181.6	D117 A	Carrefour D117 A-D1083	15:48	17:27	17:37	17:48
2.9	182	D1083	BOURG-EN-BRESSE (D1083-D1075) (entrée)	15:49	17:27	17:38	17:49
0	184.9	D1075	BOURG-EN-BRESSE 	15:53	17:31	17:42	17:53

ITINÉRAIRE HORAIRE

110^e ÉDITION
TOUR de France™
 1^{er} - 23 JUILLET
 2023

ÉTAPE 19

KM		ÉTAPE 19		HORAIRES			
À parcourir	Parcours			Caravane	47 km/h	45 km/h	43 km/h
JURA (39)							
		VC	MOIRANS-EN-MONTAGNE (VC-D470E-VC-D470E-D296)	DÉPART FICTIF	11:15	13:15	13:15
		D331	CRENANS (D296-D331)				
			CHARCHILLA (D331-D470)				
172.8	0	D470	MOIRANS-EN-MONTAGNE	DÉPART RÉEL	11:30	13:30	13:30
169.8	3		MEUSSIA		11:34	13:34	13:34
167.5	5.3		COYRON		11:37	13:37	13:37
165.1	7.7		Pont de la Pyle-Lac de Vouglans		11:41	13:40	13:41
164.8	8		LA TOUR-DU-MEIX		11:41	13:40	13:41
164.4	8.4		Plage de Surchauffant (LA TOUR-DU-MEIX) (près)		11:42	13:41	13:41
163.8	9		Carrefour D470-D60		11:42	13:41	13:42
161.6	11.2	D60	Carrefour D60-D3		11:46	13:44	13:45
158.4	14.4	D3	Bellecin		11:50	13:48	13:49
154.9	17.9		ONOZ (D3-D60-D3)		11:55	13:53	13:55
149.1	23.7		Côte du Bois de Lionge		12:03	14:00	14:01
140.5	32.3		ARINTHOD (D3-D80)		12:15	14:11	14:13
136.9	35.9	D80	Agéa (VALZIN EN PETITE MONTAGNE) (près)		12:20	14:16	14:18
135.4	37.4		Légna (VALZIN EN PETITE MONTAGNE) (près)		12:22	14:18	14:20
133.6	39.2		Fétigny (VALZIN EN PETITE MONTAGNE)		12:25	14:20	14:22
131.6	41.2		La Villette		12:27	14:23	14:25
130.3	42.5		SARROGNA		12:29	14:24	14:27
124.6	48.2		Le Pont de Vaux (ÉCRILLE)		12:37	14:31	14:34
123.4	49.4		ORGELET (D80-D470)		12:39	14:33	14:36
120.6	52.2	D470	LA TOUR-DU-MEIX (D470-D49)		12:43	14:37	14:39
116.7	56.1	D49	Marsonnay (LARGILLAY-MARSONNAY) (près)		12:48	14:41	14:45
113.1	59.7		PONT-DE-POITTE (D49-D678-D151)		12:53	14:46	14:50
110.7	62.1	D151	MESNOIS (D151-VC-D151)		12:57	14:49	14:53
108.3	64.5		BLYE		13:00	14:52	14:56
102.8	70		CHÂTILLON (D151-D39)		13:08	14:59	15:03
97.6	75.2	D39	DOUCIER (D39-D27-D39)		13:15	15:06	15:10
95.1	77.7		Carrefour D39-D90		13:18	15:09	15:14
92.6	80.2	D90	FONTENU (près)		13:22	15:12	15:17
90.6	82.2		CHEVROTAINE (près) (D90-D74)		13:25	15:15	15:20
89.5	83.3	D74	SAFFLOZ		13:26	15:16	15:21
84.6	88.2		MONT-SUR-MONNET (D74-D40)		13:33	15:23	15:28
83.2	89.6	D40	Carrefour D40-D255		13:35	15:24	15:29
81.1	91.7	D255	LOULLE (D255-D253)		13:38	15:27	15:32
76.3	96.5	D253	NEY (D253-D471)		13:45	15:33	15:39
75.1	97.7	D471	NEY		13:46	15:35	15:40
74.7	98.1		Sur-les-Moutoux		13:47	15:35	15:41
74.5	98.3		CHAMPAGNOLE (D471-VC-D5)		13:47	15:35	15:41
65.1	107.7	D5	CROTENAY (D5-D23)		14:00	15:47	15:54
60.1	112.7	D23	MONTROND		14:07	15:54	16:00
55.9	116.9		VALEMPOLIÈRES		14:13	15:59	16:06
50.2	122.6		Carrefour D23-D467		14:21	16:06	16:13
48.6	124.2	D467	PONT-D'HÉRY		14:23	16:08	16:15
45.6	127.2		Moutaine		14:27	16:12	16:20
44.7	128.1		Champagny (CHAUX-CHAMPAGNY)		14:29	16:13	16:21




172.8 KM

POLIGNY

MOIRANS-EN-MONTAGNE

VENDREDI 21 JUILLET




ÉTAPE 19

KM		ÉTAPE 19		HORAIRES			
À parcourir	Parcourus			Caravane	47 km/h	45 km/h	43 km/h
43.1	129.7		BRACON	14:31	16:15	16:23	16:31
42.7	130.1		SALINS-LES-BAINS (D467-D472-D105)	14:31	16:16	16:23	16:31
37.7	135.1	D105	Suziau	14:38	16:22	16:30	16:38
37.2	135.6		Les Granges Feuillet	14:39	16:23	16:31	16:39
36.4	136.4		MARNOZ (D105-VC-D271)	14:40	16:24	16:32	16:40
33.7	139.1	D271	PRETIN	14:44	16:28	16:35	16:44
30.5	142.3		Grands Vergers (BRACON) (D271-D94)	14:48	16:32	16:40	16:48
28.1	144.7	D94	Côte d'Ivoire 	14:52	16:35	16:43	16:52
26.1	146.7		Carrefour D94-D107	14:55	16:37	16:46	16:55
22.8	150	D107	MESNAY	14:59	16:41	16:50	16:59
21.8	151		ARBOIS (D107-D469)	15:01	16:43	16:51	17:01
17.4	155.4	D469	Passage à niveau n°6	15:07	16:48	16:57	17:07
14.3	158.5		VADANS (près) (D469-D9)	15:11	16:52	17:01	17:11
12.8	160	D9	ABERGEMENT-LE-GRAND	15:13	16:54	17:03	17:13
9.4	163.4		AUMONT (D9-D71-D905)	15:18	16:58	17:08	17:18
7.1	165.7	D905	MONTHOLIER	15:21	17:01	17:11	17:21
2.1	170.7		TOURMONT	15:28	17:08	17:18	17:28
0.2	172.6		POLIGNY (entrée)	15:31	17:10	17:20	17:31
0	172.8		POLIGNY 	15:31	17:10	17:20	17:31

ITINÉRAIRE HORAIRE

110^e ÉDITION
TOUR de France™
 1^{er} - 23 JUILLET
 2023

ÉTAPE 20

KM		ÉTAPE 20		HORAIRES			
À parcourir	Parcours			Caravane	42 km/h	40 km/h	38 km/h
TERRITOIRE DE BELFORT (90)							
		VC	BELFORT (VC-D83-D465) 	11:30	13:30	13:30	13:30
		D465	VALDOIE (D465-D23-D5)				
133.5	0	D5	BELFORT  	11:45	13:45	13:45	13:45
132.5	1		SERMAMAGNY (D5-D465)	11:47	13:46	13:46	13:47
130.5	3	D465	CHAUX	11:50	13:49	13:49	13:50
127.3	6.2		GIROMAGNY	11:55	13:54	13:54	13:55
127.2	6.3		Passage à niveau n°12	11:55	13:54	13:54	13:55
124.8	8.7		LEPUIX	11:59	13:57	13:58	13:59
121.5	12		Malvaux	12:04	14:02	14:03	14:04
119.5	14		La Goutte du Lys	12:07	14:05	14:06	14:07
118.5	15		Saut de la Truite	12:09	14:06	14:07	14:08
109.5	24		Ballon d'Alsace (1 173 m) 	12:23	14:17	14:18	14:20
VOSGES (88)							
100.4	33.1		SAINT-MAURICE-SUR-MOSELLE (D465-N66)	12:37	14:29	14:31	14:33
97.7	35.8	N66	FRESSE-SUR-MOSELLE	12:41	14:33	14:35	14:37
96.3	37.2		FRESSE-SUR-MOSELLE 	12:44	14:34	14:37	14:39
95.3	38.2		LE THILLOT (N66-D486)	12:45	14:36	14:38	14:41
92.4	41.1	D486	LE MÉNIL	12:50	14:40	14:42	14:45
87.7	45.8		Col du Ménil	12:57	14:46	14:49	14:52
85.9	47.6		Travexin	13:00	14:48	14:51	14:54
84.1	49.4		CORNIMONT (D486-VC)	13:03	14:51	14:54	14:57
77	56.5	VC	Col de la Croix des Moinats (891 m) (VC-D34) 	13:14	15:01	15:04	15:08
74.8	58.7	D34	Le Raindé	13:18	15:04	15:07	15:12
73.1	60.4		Le Pré de l'Orme	13:20	15:06	15:10	15:14
72.2	61.3		LA BRESSE (D34-D486)	13:22	15:08	15:11	15:16
70.4	63.1	D486	Carrefour D486-VC	13:24	15:10	15:14	15:19
70	63.5	VC	La Roche (près)	13:25	15:11	15:15	15:19
68.6	64.9		Col de Grosse Pierre (901 m) 	13:27	15:13	15:17	15:21
67.8	65.7		Col de Grosse Pierre (955 m) (près) (VC-D486)	13:29	15:14	15:18	15:23
66.7	66.8	D486	Carrefour D486-C13	13:30	15:15	15:20	15:24
65.8	67.7	C13	La Courbe	13:32	15:17	15:21	15:26
64.2	69.3		Pont du Metty (C13-D34 C)	13:34	15:19	15:23	15:28
63.8	69.7	D34 C	La Tenine	13:35	15:20	15:24	15:29
63.2	70.3		Lac de Lispach	13:36	15:20	15:25	15:30
60	73.5		Vallée de Chajoux-Lispach	13:41	15:25	15:30	15:35
59.1	74.4		Col des Feignes (D34 C-D34 D)	13:42	15:26	15:31	15:36
55.7	77.8	D34 D	Le Collet (XONRUPT-LONGEMER) (D34 D-D417)	13:48	15:31	15:36	15:42
54.1	79.4	D417	Col de la Schlucht 	13:50	15:33	15:39	15:44
HAUT-RHIN (68)							
41	92.5		SOULTZEREN	14:11	15:46	15:51	15:57
39.1	94.4		STOSSWIHR	14:14	15:47	15:53	15:59
36.2	97.3		MUNSTER (D417-D10)	14:19	15:50	15:56	16:02
35.1	98.4	D10	LUTTENBACH-PRÈS-MUNSTER (D10-VC)	14:20	15:52	15:57	16:04
35	98.5	VC	Passage à niveau n°44	14:20	15:52	15:57	16:04
25.3	108.2		Petit Ballon (1 163 m) 	14:36	16:16	16:24	16:32
15.3	118.2		SONDERNACH (près) (VC-D27)	14:52	16:25	16:33	16:42
8.2	125.3	D27	Col du Platzerwasel (1 193 m) 	15:03	16:35	16:44	16:54
3.9	129.6		Carrefour D27-D430	15:10	16:53	17:04	17:16
1.4	132.1	D430	Le Markstein (ODEREN, FELLERING, RANSPACH) (entrée) (D430-D131-D431G-D27)	15:13	16:52	17:03	17:14
0	133.5	D27	LE MARKSTEIN FELLERING 	15:16	16:54	17:05	17:17

133,5 KM

LE MARKSTEIN FELLERING • BELFORT >

SAMEDI 22 JUILLET •

ÉTAPE 20

ITINÉRAIRE HORAIRE

110^e ÉDITION
TOUR de France™
 1^{er} - 23 JUILLET
 2023

ÉTAPE 21

KM		ÉTAPE 21		HORAIRES			
À parcourir	Parcours			Caravane	41 km/h	39 km/h	37 km/h
YVELINES (78)							
		VC	SAINT-QUENTIN-EN-YVELINES (VC-D127) 	14:30	16:30	16:30	16:30
		D127	BOIS-D'ARCY				
			FONTENAY-LE-FLEURY (D127-D11)				
115.1	0	D11	SAINT-QUENTIN-EN-YVELINES  	14:40	16:40	16:40	16:40
112.5	2.6		VILLEPREUX	14:44	16:44	16:44	16:44
111.8	3.3		LES CLAYES-SOUS-BOIS (D11-VC)	14:45	16:45	16:45	16:45
109	6.1	VC	PLAISIR (VC-D11-VC)	14:50	16:49	16:49	16:50
104.1	11		Sainte-Apolline (VC-D134-D912)	14:58	16:56	16:57	16:58
101.6	13.5	D912	La Mare aux Saules (D912-D58)	15:02	17:00	17:01	17:02
101.2	13.9	D58	ÉLANCOURT	15:03	17:00	17:01	17:03
97.2	17.9		La Commanderie des Templiers	15:09	17:06	17:07	17:09
96.6	18.5		Bois de l'Étang (LA VERRIÈRE) (près) (D58-VC)	15:10	17:07	17:08	17:10
96.4	18.7	VC	Zone d'Activités de Trappes-Élancourt (ÉLANCOURT, TRAPPES) (VC-D35-D36)	15:10	17:07	17:09	17:10
92.9	22.2	D36	MONTIGNY-LE-BRETONNEUX	15:16	17:12	17:14	17:16
90	25.1		VOISINS-LE-BRETONNEUX	15:21	17:17	17:19	17:21
87.7	27.4		Carrefour D36-VC	15:24	17:20	17:22	17:24
87	28.1	VC	GUYANCOURT (VC-D91)	15:25	17:21	17:23	17:25
83.9	31.2	D91	Le Val d'Or	15:31	17:26	17:28	17:31
80.2	34.9		VERSAILLES (D91-D10-VC-D186-D10)	15:37	17:31	17:34	17:37
75.9	39.2	D10	VIROFLAY	15:43	17:37	17:40	17:43
HAUTS-DE-SEINE (92)							
74	41.1	D910	CHAVILLE (D910-D181)	15:46	17:40	17:43	17:46
72.3	42.8	D181	Côte du Pavé des Gardes 	15:49	17:43	17:46	17:49
72.2	42.9		SÈVRES (près)	15:49	17:43	17:46	17:49
71.8	43.3		MEUDON (D181-D989)	15:50	17:43	17:47	17:50
71.5	43.6	D989	ISSY-LES-MOULINEAUX (D989-D7)	15:51	17:44	17:47	17:51
PARIS (75)							
66.3	48.8		PARIS (entrée) - Quai d'Issy	15:59	17:51	17:55	17:59
65.3	49.8		Porte de Sèvres	16:01	17:53	17:56	18:01
65.3	49.8		Passage à niveau : tramway	16:01	17:53	17:56	18:01
64.6	50.5		Porte de Versailles	16:02	17:54	17:58	18:02
64.1	51		Porte de la Plaine	16:03	17:55	17:58	18:03
63.4	51.7		Porte Brancion	16:04	17:56	17:59	18:04
63.1	52		Porte de Vanves	16:04	17:56	18:00	18:04
62	53.1		Passage à niveau : tramway	16:06	17:58	18:02	18:06
62	53.1		Porte de Châtillon	16:06	17:58	18:02	18:06
60.6	54.5		Place Denfert-Rochereau	16:08	18:00	18:04	18:08
60.1	55		Port Royal	16:09	18:00	18:05	18:09
59.4	55.7		Jardin du Luxembourg - Sénat	16:10	18:01	18:06	18:10
58.6	56.5		Place Saint-Michel	16:12	18:03	18:07	18:12
58.2	56.9		Pont Neuf	16:12	18:03	18:08	18:12
57.1	58		Palais du Louvre	16:14	18:05	18:09	18:14
56.2	58.9		Entrée sur le circuit final	16:15	18:06	18:11	18:15
54.5	60.6		1 ^{er} passage sur la ligne d'arrivée	16:18	18:09	18:13	18:18
47.6	67.5		2 ^e passage sur la ligne d'arrivée		18:19	18:24	18:29
40.8	74.3		3 ^e passage sur la ligne d'arrivée		18:29	18:34	18:40
40	75.1		PARIS - Haut des Champs-Élysées (3^e passage) 		18:30	18:35	18:40
34	81.1		4 ^e passage sur la ligne d'arrivée		18:39	18:45	18:51
27.2	87.9		5 ^e passage sur la ligne d'arrivée		18:49	18:55	19:02
20.4	94.7		6 ^e passage sur la ligne d'arrivée		18:59	19:06	19:13
13.6	101.5		7 ^e passage sur la ligne d'arrivée		19:08	19:16	19:25
6.8	108.3		8 ^e passage sur la ligne d'arrivée		19:18	19:27	19:36
0	115.1		PARIS - CHAMPS-ÉLYSÉES 		19:28	19:37	19:47

115,1 KM

PARIS CHAMPS-ÉLYSÉES

SAINT-QUENTIN-EN-YVELINES

DIMANCHE 23 JUILLET

ÉTAPE 21